



# Ársskýrsla Suðurlandsskóga 2014





## Samantekt ársins 2014

Alls eru 260 jarðir komnar með samninga í verkefninu, 116 í skógrækt og 144 í skjólbeltarækt.

Plantað hefur verið í vel yfir 14 milljón plantna frá upphafi sem gera má ráð fyrir að skili sér í á fimmta þúsund hekturum skóga til framtíðar.

### Stjórn og starfsmenn

Stjórn Suðurlandsskóga (Sls) er skipuð þeim Sigríði Jónínu Sigurfinnsdóttur formanni, Hreini Óskarssyni fulltrúa Skógræktar ríkisins og Maríu E. Ingvadóttur fulltrúa skógarbænda.

Starfsfólk Suðurlandsskóga eru Böðvar Guðmundsson áætlunarfulltrúi, Hallur Björgvinsson svæðisstjóri í Rangárvallasýslu, Harpa Dís Harðardóttir svæðisstjóri í Árnessýslu, Valgerður Erlingsdóttir svæðisstjóri Vestur og Austur – Skaftafellssýslum og Björn B. Jónsson framkvæmdastjóri.

### Fjármál

Framlag til Suðurlandsskóga á fjárlögum hækkaði úr 92,3 m.kr. árið 2013 í 94,2 m.kr. árið 2014.



Mynd 1. Framlag til Suðurlandsskóga. Fjárveiting í þúsundum króna á verðlagi hvers árs (rauð súla), fjárveiting miðað við vísitölu í september 2014 (græn súla).

### Plöntukaup

Samningar við plöntuframleiðendur voru framlengdir um eitt ár um kaup á tæplega 550 þúsund trjáplöntum – sjá töflu. Fimm framleiðendur sáu um að rækta plöntur fyrir Sls á árinu.

Á árinu rann út samningar við Jóhannes Helgason Hvammi og Sigurð Ásgeirsson Furubrún, en þeir hafa framleitt plöntur fyrir Suðurlandsskóga frá upphafi verkefnisins.



Plöntudreifing Suðurlandsskóga og umhirða er sem fyrr í Björnskoti á Skeiðum, Bjargarkoti í Fljótshlíð, Prestbakkakoti í Vestur- Skaftafellssýslu og Dilksnesi í Austur- Skaftafellssýslu.

Tafla 1. Fjöldi og tegundir plantna frá plöntuframleiðendum 2014.

SLS - Plöntuframleiðsla ; afhent sumarið 2014							
	Kjarr	BARRI	DILKSNES	KVISTAR	Mörk	Sólskógar	Samtals
Alaskaösp, 0/1, fp35 fryst		62.055					62.055
Alaskaösp, 0/1, fp35	1470		1.470				2.835
Askur							0
Álmur, fp35							0
Bergfura, 1(-2)/0, fp40							0
Birki, 1/0, fp40		74360			2880		79.000
Blágreini, 1/0, fp40 fryst							0
Blæelri, 1/0, fp40							0
Fjallabíur, fp35							0
Gráelri, 1/0, fp40							0
Hlynur, fp12							0
Hvítgreini, 1/0, fp40 fryst				14980			13.800
Lerki, 1/0, fp40 fryst						2400	15.940
Lindifura, 1(-2)/0, fp35							0
Reynir, 1/0, fp35							0
Sitkaelri, 1/0, fp40							0
Sitkagreni, 1/0, fp35 fryst				84000			84.000
Rauðgreini, 1/0, fp40 fryst				15000			14.000
Sitkagreni, 2/0, fp35							16.065
Sitkagreni 1/0 fp40				40.000			65.445
Sitkagreni, 2/0, fp35 fryst				64.980			64.980
Skógarfura, 1/0, fp40							0
Stafafura, 1/0V., fp40				48240			42.560
Stafafura, 1/0V., fp40 fryst				112.200			112.200
Víðir (ýmsir kl.), 0/1, fp35	3150		3.150				8.610
Runnar ofl ÝMSAR TEGUNDIR	315		315				6.170
	7.445	136.415	4.935	395465	2.880	2400	549.095



Samningar um plöntuframleiðslu árána 2014 til 2017 eru þessir;

**Tafla 2. Samningar um plöntuframleiðslu 2014-2017.**

<b>TEGUND</b>	<b>Aldur bakkagerð</b>	<b>Umbúðir</b>	<b>Fjöldi platna</b>	<b>Framleiðandi</b>
Sitkagreni / Sitkabast.	2/0, fp35	Pakkað/fryst	30.000	<b>Furubrún</b>
Sitkagreni / Sitkabast.	1/0, fp40	70% pakkað/fryst	90.000	<b>Kvistar</b>
		30% í bökkum	40.000	<b>Kvistar</b>
Rauðgreni	1/0, fp40	Pakkað/fryst	15.000	<b>Kvistar</b>
Hvítgreni	1/0, fp40	Pakkað/fryst	15.000	<b>Kvistar</b>
Stafafura	1/0, fp40	70% pakkað/fryst	112.000	<b>Kvistar</b>
		30% í bökkum	48.000	<b>Kvistar</b>
Alaskaösp	0/1, fp35	50% pakkað/fryst	40.000	<b>Barri</b>
		50% í bökkum	40.000	<b>Barri</b>
Birki	1/0, fp40	50% pakkað/fryst	37.000	<b>Barri</b>
		50% í bökkum	37.000	<b>Barri</b>
Reynir	1/0, fp35	Í rækt. bökkum	5.000	<b>Ölur</b>
Víðir	0/1, fp35	Í rækt. bökkum	7.000	<b>Ölur</b>
Runnar	1-2/0,fp35	Í rækt. bökkum	8.000	<b>Ölur</b>



## Samningar

Á árinu 2014 voru jarðirnar Heiðarbær og Skálmholt í Árnassýslu og Langholt í Rangárvallasýslu samþykktar inn í Sls.

## Tíðarfar ársins 2014

Árið 2014 einkenndist af miklum hlýindum meginhluta ársins en víða var mjög úrkomusamt og sumarið sólarrýrt.

Óvenjuhlytt var á landinu öllu. Við norðurströndina og víða austanlands er árið það hlýjasta frá upphafi mælinga, þar á meðal bæði í Grímsey og á Teigarhorni þar sem mælt hefur verið samfelld að kalla frá 1874 og 1872. Í flestum öðrum landshlutum var það næsthlýjasta eða þriðja hlýjasta ár sem þekkt er.

Þrátt fyrir hlýindin þótti tíðarfar nokkuð blendið. Fyrstu mánuðir ársins voru sérlega úrkomusamir um landið austan- og norðaustanvert og var tíð þar þá erfið á köflum. Vestanlands var á sama tíma þurrt og hagstætt tíðarfar lengst af. Sumarið var hlýtt og hagstætt norðanlands og austan en lengst af votviðrasamt og sólarlítið syðra. Haustið var hagstætt en árið endaði með umhleypingasömum og fremur köldum desember.

Tafla 3. Ársmeðalhiti á fáeinum veðurstöðvum ásamt vikum og röðun frá hlýjasta ári.

stöð	hiti	vik 1961 til 1990	röð	af	vik 2004 til 2013
Höfn í Hornafirði	6,5	1,9			1,2
Fagurhólmýri	6,4	1,8	1	112	0,9
Stórhöfði	6,2	1,4	2	138	0,4
Árnes	5,3	1,7	2	134	0,7
Eyrarbakki	5,6	1,5	3	123	0,4

Á mönnumstöðvunum mældist ársmeðalhitinn hæstur á Vatnsskarðshólum, 6,5 stig.

Hæsti hiti á vegagerðarstöð mældist 22,2 stig, í Hvammi undir Eyjafjöllum 29. júlí og við Markarfljót 11. ágúst.

(Tekið saman af V.E. af vedur.is).



**Mynd 2. Skógræktin á Orustustöðum 2014 (VE).**



**Mynd 3. Úttekt í Skógarhlíð, Hannes Lentz skógarbóndi og Harpa Dís Harðardóttir svæðisstjóri í Árnessýslu (VE).**



## Framkvæmdir – heildaryfirlit

### Skógrækt

Gróðursett var á 66 jörðum í skógrækt, alls 520.263 plöntur og var það tæplega 79 þúsund plöntum meira en það sem gróðursett var árið 2013. Fjöldi þinglýstra samninga í árslok 2014 eru 116 og heildarstærð samningssvæða er um 9.990 hektarar.

### Heildargróðursetning í skógrækt árið 2014

Gullbringusýsla	Sitkagreni	Rauðgreni	Stafafura	Lerki	Ösp	Birki	Reynir	Víðir	Annað	Samtals
Lönd	105				525	800				1.430
Melaberg	105				245	400				750
<b>Samtals</b>	<b>210</b>	<b>0</b>	<b>0</b>	<b>0</b>	<b>770</b>	<b>1.200</b>	<b>0</b>	<b>0</b>	<b>0</b>	<b>2.180</b>

Árnessýsla	Sitkagreni	Rauðgreni	Stafafura	Lerki	Ösp	Birki	Reynir	Víðir	Annað	Samtals
Álfsstaðir					2.450					2.450
Ásbrekka				200	420	320				940
Ásgerði	3.600		3.000			1.480				8.080
Ásólfstaðir				240		400				640
Bergás	300		5.400	200	210					6.110
Borgarholt	15.600		8.400		1.295	1.320				26.615
Efra-Sel			2.080							2.080
Foss			2.100							2.100
Galtalækur	4.110									4.110
Gerðakot					700	400				1.100
Gljúfur	600		600							1.200
Helludalur	4.950					400				5.350
Hnaus	360		300							660
Hrafnabjörg		7.200								7.200
Hraun	2.400		3.000			520				5.920
Laxárdalur	300	300	300			200				1.100
Lækur	3.220		1.000							4.220
Lækjarbrekka			600	240		640				1.480
Neistastaðir	180					160				340
Reykhóll			880							880
Sandlækur	2.890	600								3.490
Skarð II	300	300	300							900
Skógarberg	2.400	1.500	1.800	240	700	480				7.120
Skógarhlíð	300	300								600
Snæfoksstaðir	5.100		3.220							8.320
Sóleyjarbakki	900	600	1.200		210	160				3.070
Spóastaðir	160	1.500		160						1.820
Stekkatún	2.985	300	300		490	320				4.395
Stóra Hof	1.920		21.600							23.520
Sturluholt			2.100							2.100
Stærri-Bær			4.800							4.800
<b>Samtals</b>	<b>52.575</b>	<b>12.600</b>	<b>62.980</b>	<b>1.280</b>	<b>6.475</b>	<b>6.800</b>	<b>0</b>	<b>0</b>	<b>0</b>	<b>142.710</b>



Rangárvallasýsla	Sitkagreni	Rauðgreni	Stafafura	Lerki	Ösp	Birki	Reynir	Víðir	Annað	Samtals
Akurbrekka	3.000	300	6.000			2.000				11.300
Berangur	0		2.400			6.720				9.120
Gilsbakki	16.500		4.500							21.000
Heiðarlækur	1.410		22.200		1.470	2.480				27.560
Heklumörk	1.980		4.800							6.780
Hvammur Landsv.				840	3.920	14.960				19.720
Kaldbakur	35		1.840		1.050	8.080		1.365	70	12.440
Keldur	2.160		21.040			6.000				29.200
Múlakot					27.300					27.300
Péturshólmi	8.160	300	6.600		245	520				15.825
Sámsstaðir	900									900
Skinnhúfa	4.500	600	7.200		1.085	560				13.945
Stúfholt	360									360
Sumarliðabær	6.020		12.200							18.220
Torfastaðir	9.000									9.000
Uppsali	480					400				880
Varmadalur	1.140					120				1.260
Ytra-Seljaland					2.030	3.200				5.230
Þverlækur	540					200				740
Ölversholt	10.560				2.100	4.720				17.380
<b>Samtals</b>	<b>66.745</b>	<b>1.200</b>	<b>88.780</b>	<b>840</b>	<b>39.200</b>	<b>49.960</b>	<b>0</b>	<b>1.365</b>	<b>70</b>	<b>248.160</b>

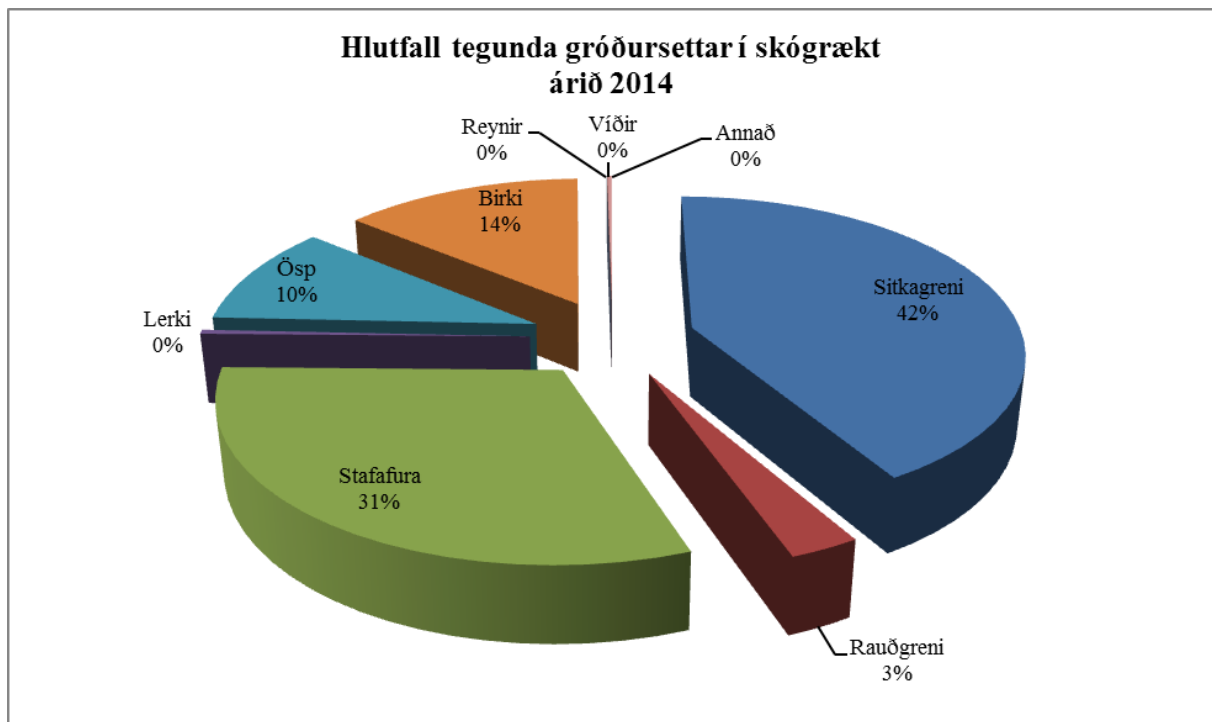
Ve-Skaftafellssýsla	Sitkagreni	Rauðgreni	Stafafura	Lerki	Ösp	Birki	Reynir	Víðir	Annað	Samtals
Blómsturvellir	80			40		960				1.080
Giljaland	4.140		1.120			1.120				6.380
Hemrumörk	360					80				440
Orustustaðir	71.555	1.200								72.755
Prestbakkakot	2.380					1.080				3.460
Sandhóll	800				2.870	1.960				5.630
Skaftárdalur	0					3.000				3.000
Teygingalækur	3.440			40	1.120	228				4.828
Ytri-Ásar	5.700		6.400			80				12.180
<b>Samtals</b>	<b>88.455</b>	<b>1.200</b>	<b>7.520</b>	<b>80</b>	<b>3.990</b>	<b>8.508</b>	<b>0</b>	<b>0</b>	<b>0</b>	<b>109.753</b>

Au-Skaftafellssýsla	Sitkagreni	Rauðgreni	Stafafura	Lerki	Ösp	Birki	Reynir	Víðir	Annað	Samtals
Breiðabólsstaður	360									360
Klettabrekka	7.020				3.080					10.100
Skaftafell						5.000				5.000
Stóruhálg	1.000		1.000							2.000
<b>Samtals</b>	<b>8.380</b>	<b>0</b>	<b>1.000</b>	<b>0</b>	<b>3.080</b>	<b>5.000</b>	<b>0</b>	<b>0</b>	<b>0</b>	<b>17.460</b>



**Heildargróðursetning í skógrækt árið 2014**

Skógrækt	Sitkagreni	Rauðgreni	Stafafura	Lerki	Ösp	Birki	Reynir	Víðir	Annað	Samtals
Gullbringusýsla	210				770	1.200				2.180
Árnessýsla	52.575	12.600	62.980	1.280	6.475	6.800				142.710
Rangárvallasýsla	66.745	1.200	88.780	840	39.200	49.960		1.365	70	248.160
Ve-Skaftafellssýsla	88.455	1.200	7.520	80	3.990	8.508				109.753
Au-Skaftafellssýsla	8.380		1.000		3.080	5.000				17.460
<b>Samtals</b>	<b>216.365</b>	<b>15.000</b>	<b>160.280</b>	<b>2.200</b>	<b>53.515</b>	<b>71.468</b>	<b>0</b>	<b>1.365</b>	<b>70</b>	<b>520.263</b>



Mynd 4. Hlutfall tegunda í skógrækt 2014.

**Skjólbeltarækt**

Gróðursett var í skjólbelti á 27 jörðum á árinu 2014 alls rúmlega 25.130 plöntur og var það rúmlega 1.031 plöntu fleira en plantað var á 24 jörðum í skjólbelti 2013.

**Heildargróðursetning í skjólbeltarækt árið 2014**

Gullbringusýsla	Sitkagreni	Stafafura	Lerki	Ösp	Birki	Reynir	Víðir	Annað	Samtals
Norðurkot	105				280	240			625
<b>Samtals</b>	<b>105</b>	<b>0</b>	<b>0</b>	<b>0</b>	<b>280</b>	<b>240</b>	<b>0</b>	<b>0</b>	<b>625</b>



Árnessýsla	Sitkagreni	Stafafura	Lerki	Ösp	Birki	Reynir	Víðir	Annað	Samtals
Arnarstaðakot	780			455	240				1.475
Ásar				210	440				650
Björnskot			160	350	160		1.050		1.720
Klettur	70			105					175
Litlaland	350								350
Miklaholt			40	910	80				1.030
Norðurgarður	1.080			350	400				1.830
Tún í Flóa	280			525	600				1.405
<b>Samtals</b>	<b>2.560</b>	<b>0</b>	<b>200</b>	<b>2.905</b>	<b>1.920</b>	<b>0</b>	<b>1.050</b>	<b>0</b>	<b>8.635</b>

Rangárvallasýsla	Sitkagreni	Stafafura	Lerki	Ösp	Birki	Reynir	Víðir	Annað	Samtals
Bjargarkot				210	80		945		1.235
Borgareyrar	2.340								2.340
Dægra					80				80
Hemla				70	160				230
Hlíð/Rauðsbakki				350	240		280		870
Lækjartún 2				700	600				1.300
Mið-Grund	80			105	80				265
Pétursey 2				140					140
Raufarfell 2				140	40		350	70	600
Raufarfell 3	35			105	40			35	215
Sel				385	120		525		1.030
Sperðill					40				40
Stóra- Hildisey	35			140	40				215
<b>Samtals</b>	<b>2.490</b>	<b>0</b>	<b>0</b>	<b>2.345</b>	<b>1.520</b>	<b>0</b>	<b>2.100</b>	<b>105</b>	<b>8.560</b>

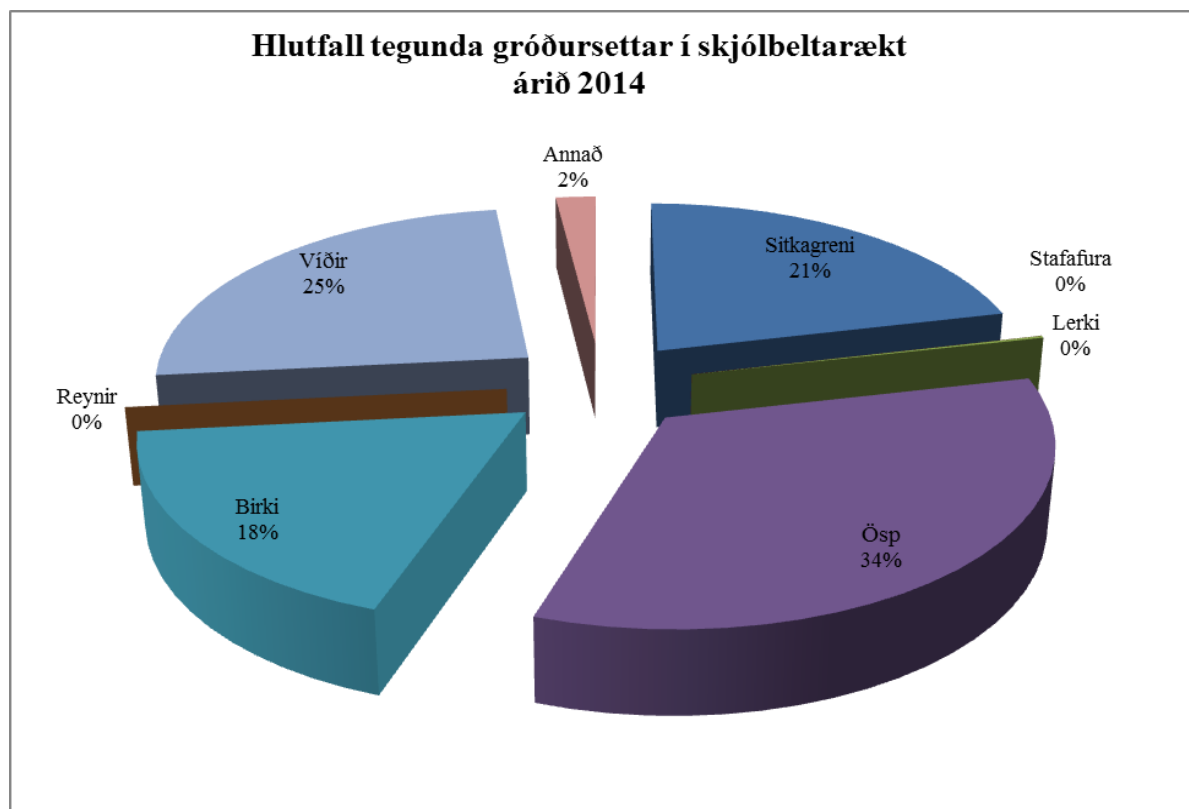
Ve-Skaftafellssýsla	Sitkagreni	Stafafura	Lerki	Ösp	Birki	Reynir	Víðir	Annað	Samtals
Kerlingardalur	40			245	120				405
Langholt	80			1.120	560		1.540		3.300
Suður-Hvoll	35			35	120				190
<b>Samtals</b>	<b>155</b>	<b>0</b>	<b>0</b>	<b>1.400</b>	<b>800</b>	<b>0</b>	<b>1.540</b>	<b>0</b>	<b>3.895</b>

Au-Skaftafellssýsla	Sitkagreni	Stafafura	Lerki	Ösp	Birki	Reynir	Víðir	Annað	Samtals
Flatey				770	230		1.190	105	2.295
Seljavellir				490			420	210	1.120
<b>Samtals</b>	<b>0</b>	<b>0</b>	<b>0</b>	<b>1.260</b>	<b>230</b>	<b>0</b>	<b>1.610</b>	<b>315</b>	<b>3.415</b>



### Heildargróðursetning í skjólbeltarækt árið 2014

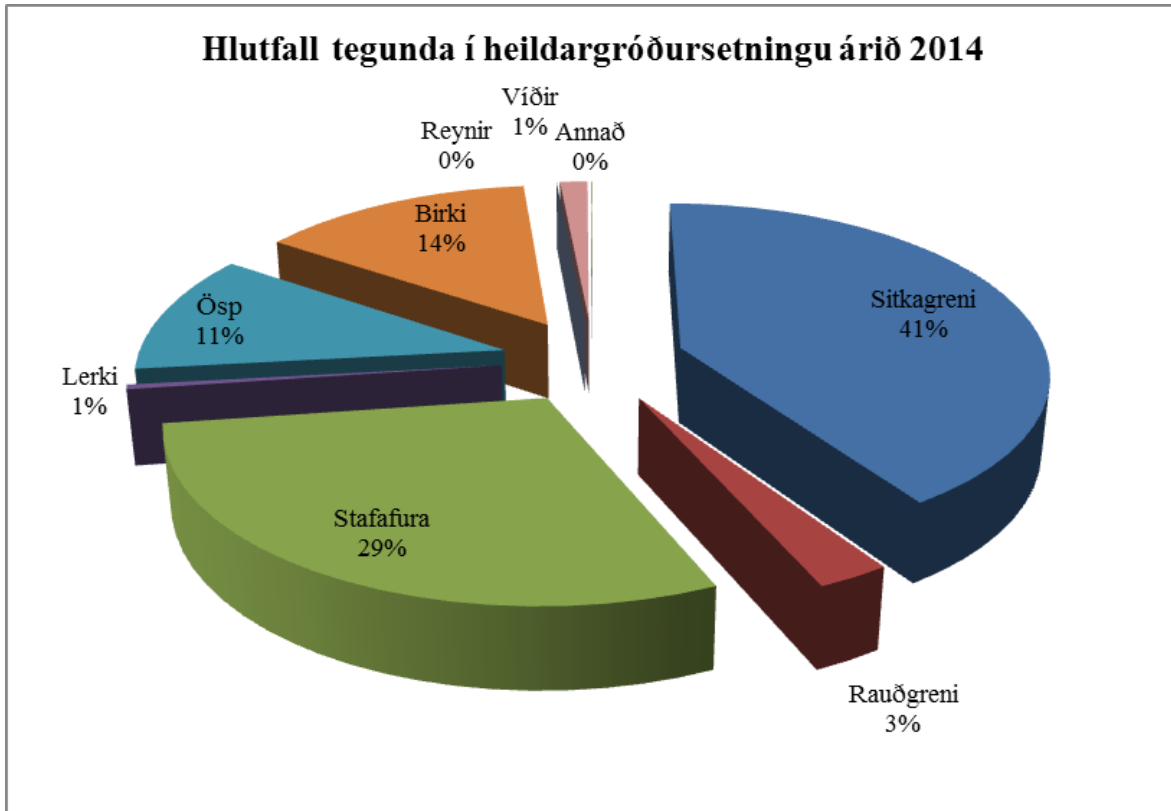
Skjólbeltarækt	Sítkagreni	Stafafura	Lerki	Ösp	Birki	Reynir	Víðir	Annað	Samtals
Gullbringusýsla	105			280	240				625
Árnessýsla	2.560		200	2.905	1.920		1.050		8.635
Rangárvallasýsla	2.490			2.345	1.520		2.100	105	8.560
Ve-Skaftafellssýsla	155			1.400	800		1.540		3.895
Au-Skaftafellssýsla				1.260	230		1.610	315	3.415
<b>Samtals</b>	<b>5.310</b>	<b>0</b>	<b>200</b>	<b>8.190</b>	<b>4.710</b>	<b>0</b>	<b>6.300</b>	<b>420</b>	<b>25.130</b>



Mynd 5. Hlutfall tegunda í skjólbeltarækt 2014.

### Heildargróðursetning í skógrækt og skjólbeltarækt árið 2014

Sýsla	Skógrækt	Skjólbeltarækt	Samtals
Gullbringusýsla	2.180	625	2.805
Árnessýsla	142.710	8.635	151.345
Rangárvallasýsla	248.160	8.560	256.720
Ve-Skaftafellssýsla	109.753	3.895	113.648
Au-Skaftafellssýsla	17.460	3.415	20.875
<b>Samtals</b>	<b>520.263</b>	<b>25.130</b>	<b>545.393</b>



Mynd 6. Hlutfall tegunda í heildargróðursetningu 2014.



## Íbætur

Endurskoðun áætlana er stöðugt í gangi og gerð eru ný driftsplön fyrir skógarbændur sem miða að m.a. að gróðursetja í íbætur, bera á eldri gróðursetningar og aðra umhirðu. Árið 2014 voru gróðursettar um 125 þúsund plöntur í íbætur.

Hér að neðan má sjá myndir frá fjórum gróskulegum skógræktarsvæðum á starfssvæði Suðurlandsskóga.



Mynd 7. Skógarhlíð í Bláskógabyggð (VE, 2014).



Mynd 8. Ytra-Seljaland í Rangárþingi eystra (HB, 2013).



Mynd 9. Skaftárdalur í Skaftárhreppi (VE, 2014).



Mynd 10. Stórlág í Nesjum, Hornafirði (VE, 2014).



## Heildarstærð samningssvæða og heildargróðursetning pr. sveitarfélag 1998 – 2014

Frá upphafi Suðurlandsskóga hafa verið gróðursettar í skógrækt rúmlega 12 milljónir plantna og rúmlega 1,1 milljón plantna í skjólbeltarækt. Alls hafa 116 skógræktarsamningar verið gerðir og heildarstærð samningssvæða er komin í um 9.800 hektara. Fjöldi skjólbeltasamninga er kominn í 144. Töflurnar hér að neðan sýna heildarfjölda gróðursettra plantna í skógrækt og skjólbeltarækt, stærð samningssvæða og lengd skjólbelta, skipt niður á hvern hrepp fyrir sig.

**Tafla 4. Stærð samningssvæða og heildargróðursetning í skógrækt.**

Sveitarfélag	Heildarstærð samnings-svæðis í ha	Heildarfjöldi gróðursettra plantna pr. sveitarfélag
Bláskógabyggð	1498	1.523.247
Flóahreppur	338	340.061
Grímsnes- og Grafningshreppur	566	648.549
Hrunamannahreppur	533	802.577
Skeiða-og Gnúpverjahreppur	752	901.013
Sveitarfélagið Ölfus	503	494.743
Rangárþing eystra	1291	1.625.381
Rangárþing ytra	2054	3.172.134
Mýrdalshreppur	106	50.549
Skafthreppur	1593	1.884.390
Sveitarfélagið Hornafjörður	622	581.118
	9.855	12.023.762

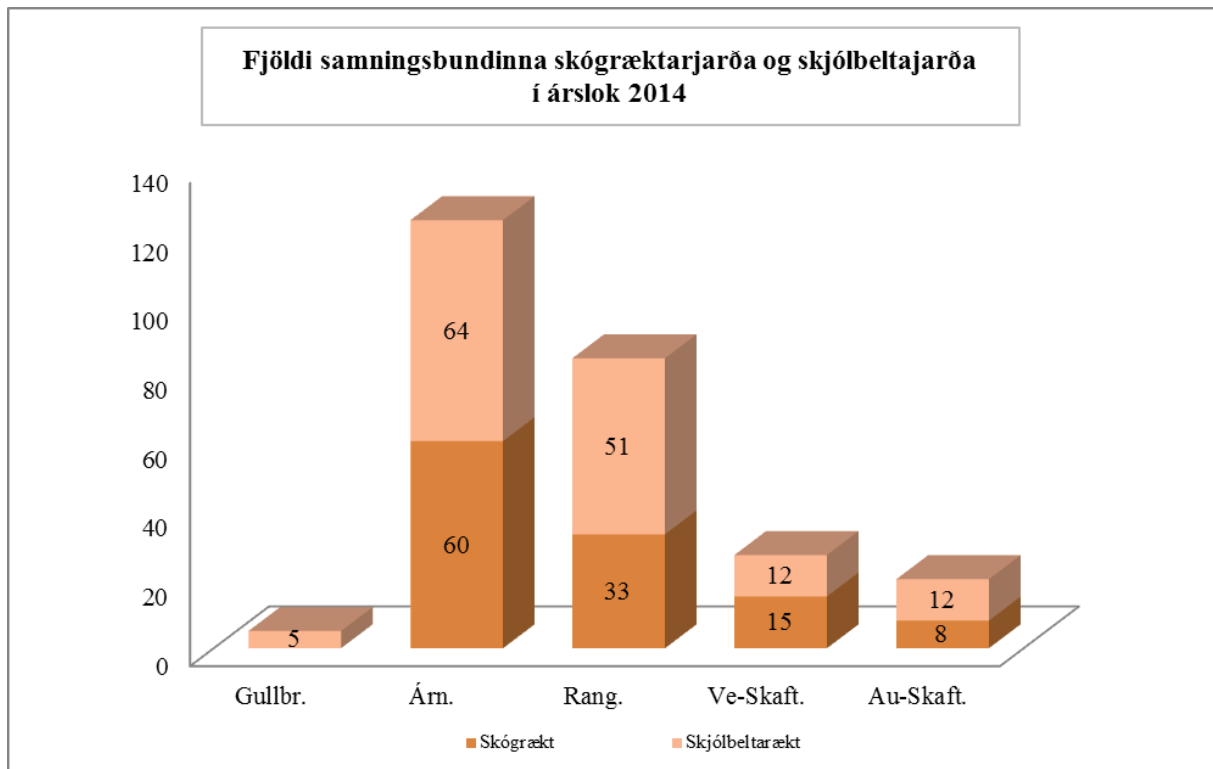
**Tafla 5. Lengd skjólbelta og fjöldi gróðursettra plantna í skjólbelti.**

Sveitarfélag	Lengd skjólbelta km	Heildarfjöldi gróðursettra plantna pr. sveitarfélag
Bláskógabyggð	66	66.423
Flóahreppur	50	49.920
Grímsnes-og Grafningshreppur	21	20.929
Hrunamannahreppur	8	8.405
Skeiða-og Gnúpverjahreppur	124	124.401
Sveitafélagið Ölfus	43	42.858
Rangárþing eystra	298	297.956
Rangárþing ytra	476	475.842
Mýrdalshreppur	24	23.894
Skafthreppur	14	14.356
Sveitafélagið Hornafjörður	48	48.305
Sandgerðisbær	11	10.902
	1.184	1.184.191



## Samningar

Í árslok 2014 var búið að ganga frá 116 skógræktarsamningum um alls 9.855 hektara lands og 144 skjólbeltasamningum. Hægst hefur á inntöku nýrra skógræktarjarða sökum minnkandi fjármagns í verkefnið, en einungis var gengið frá samningum við þrjá skógarbændur en tólf nýir skjólbeltaræktendur gengu frá samningum árið 2014.



Mynd 11. Fjöldi samningsbundinna skógræktar- og skjólbeltajarða í árslok 2014.

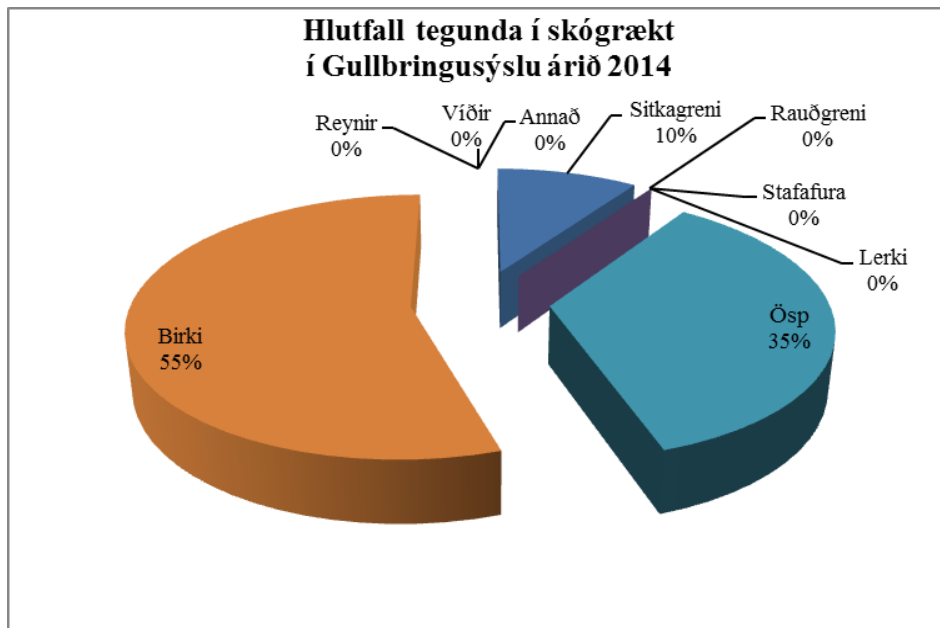


## Gullbringusýsla

### Samantekt

#### Skógrækt

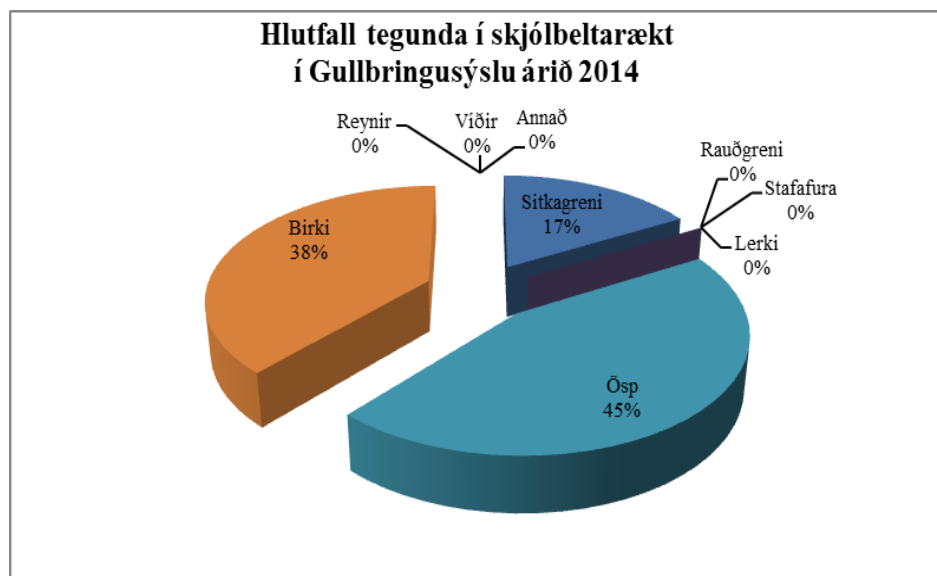
Á Suðurnesjum var framkvæmt á tveimur jörðum í skógrækt árið 2014 og var fjöldi gróðursettra plantna 2.180.



Mynd 12. Hlutfall tegunda í skógrækt í Gullbringusýslu 2014.

#### Skjólbeltarækt

Á Suðurnesjum var framkvæmt á einni jörð í skjólbeltarækt þetta árið og var fjöldi gróðursettra plantna 625.



Mynd 13. Hlutfall tegunda í skjólbeltarækt í Gullbringusýslu 2014.



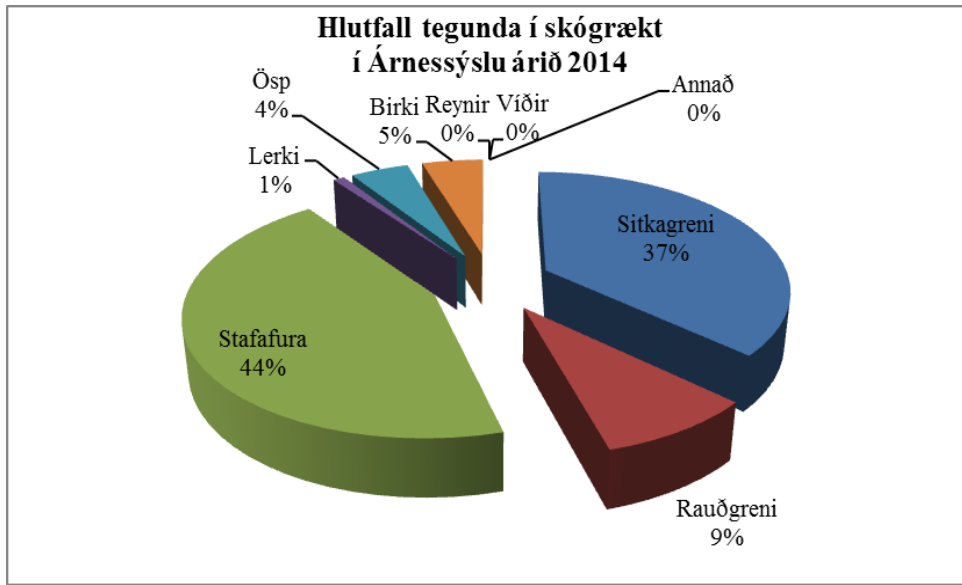


## Árnessýsla

### Samantekt

#### Skógrækt

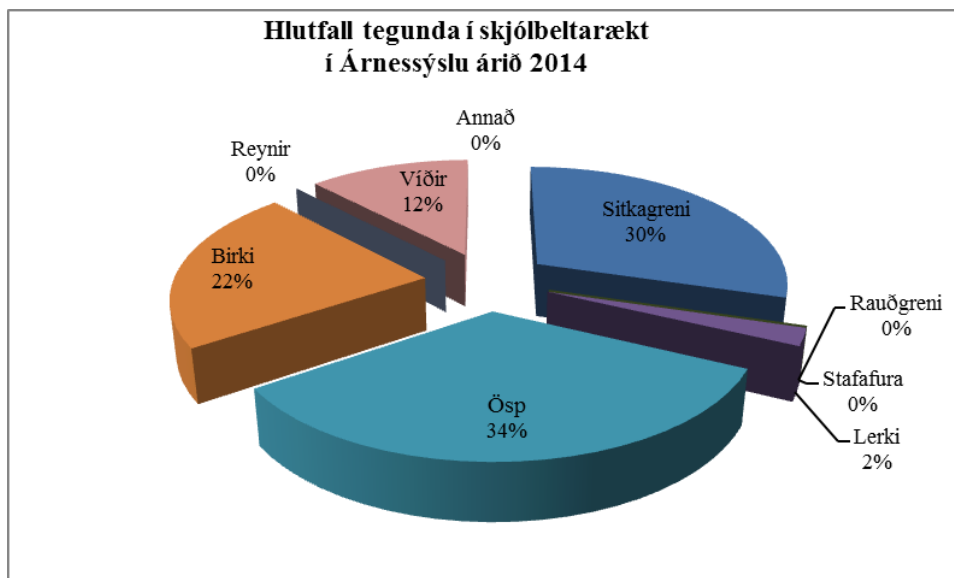
Í Árnessýslu voru gróðursettar á 31 jörð tæplega 143 þúsund plöntur í skógrækt 2014. Gengið hefur verið frá 60 skógræktarsamningum fyrir um 4.189 ha og 64 skjólbeltasamningum.



Mynd 14. Hlutfall tegunda í skógrækt í Árnessýslu 2014.

#### Skjólbeltarækt

Gróðursett var á 8 jörðum í skjólbeltarækt árið 2014 í Árnessýslu og voru það rúmlega 8.600 plöntur, ýmist í ný beltum eða íbætur í eldri beltum.



Mynd 15. Hlutfall tegunda í skjólbeltarækt í Árnessýslu 2014.

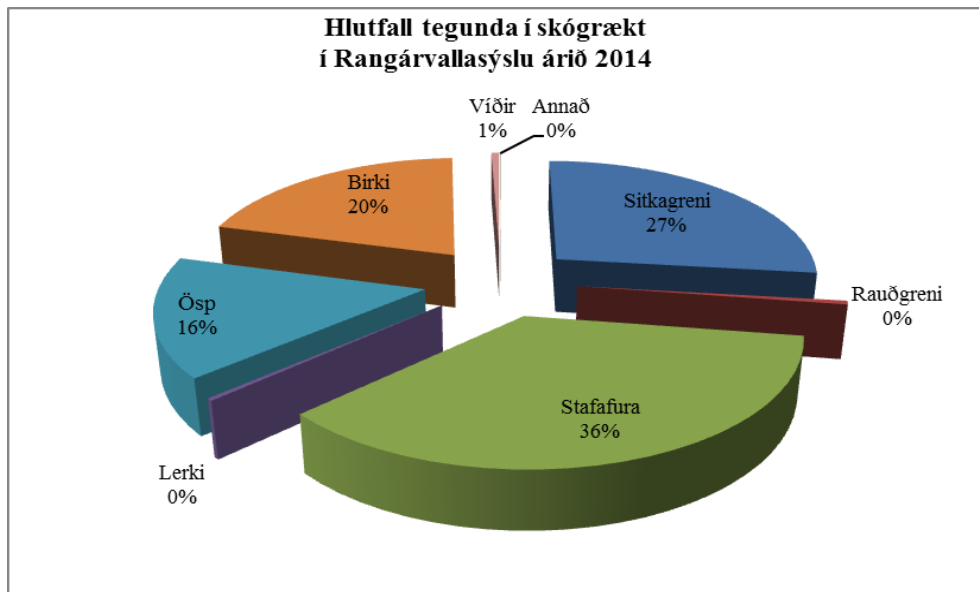


## Rangárvallasýsla

### Samantekt

#### Skógrækt

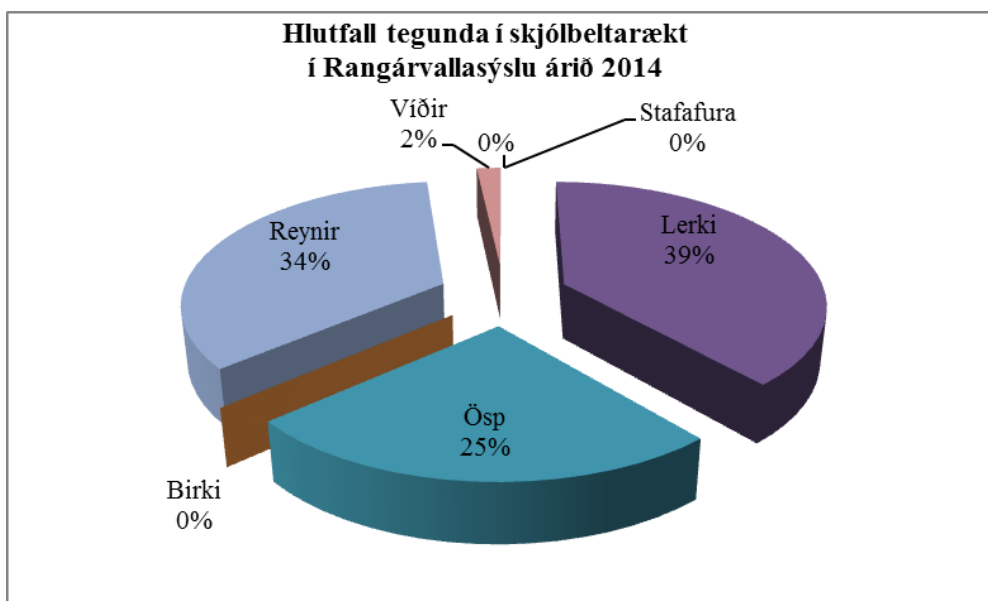
Gróðursett var á 20 jörðum í Rangárvallasýslu rúmlega 248 þúsund plöntur árið 2014. Gengið hefur verið frá 33 skógræktarsamningum fyrir um 3.300 ha lands og 51 skjólbeltasamningi.



Mynd 16. Hlutfall tegunda í skógrækt í Rangárvallasýslu 2014.

#### Skjólbeltarækt

Gróðursett var á 13 jörðum í skjólbeltarækt í Rangárvallasýslu um 8.560 plöntur árið 2014.



Mynd 17. Hlutfall tegunda í skjólbeltarækt í Rangárvallasýslu 2014.

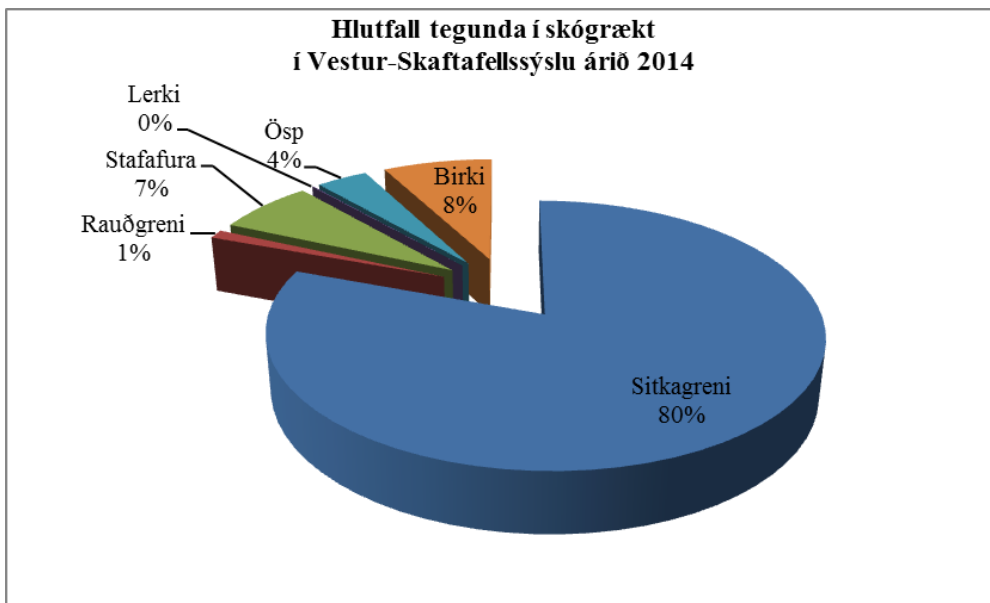


## Vestur-Skaftafellssýsla

### Samantekt

#### Skógrækt

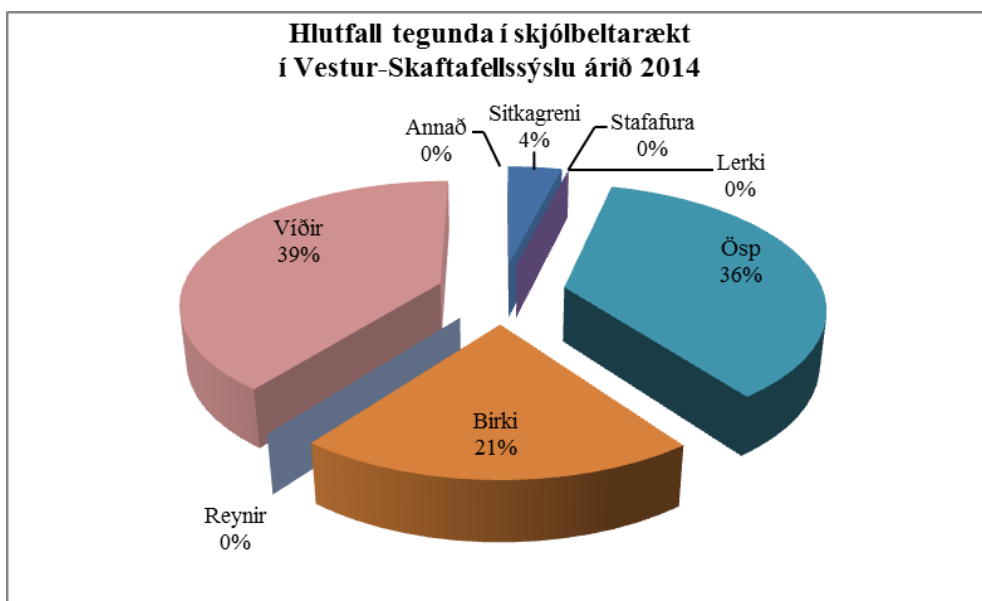
Í Vestur-Skaftafellssýslu var gróðursett í skógrækt á 7 jörðum rúmlega 109.700 plöntur. Gengið hefur verið frá 15 skógræktarsamningum fyrir um 1.593 hektara og 12 skjólbeltasamningum.



Mynd 18. Hlutfall tegunda í skógrækt í Vestur-Skaftafellssýslu 2014.

#### Skjólbeltarækt

Gróðursett var á þremur jörðum í Vestur-Skaftafellssýslu í skjólbeltarækt árið 2014 rúmlega 3.800 plöntur.



Mynd 19. Hlutfall tegunda í skjólbeltarækt í Vestur-Skaftafellssýslu 2014.

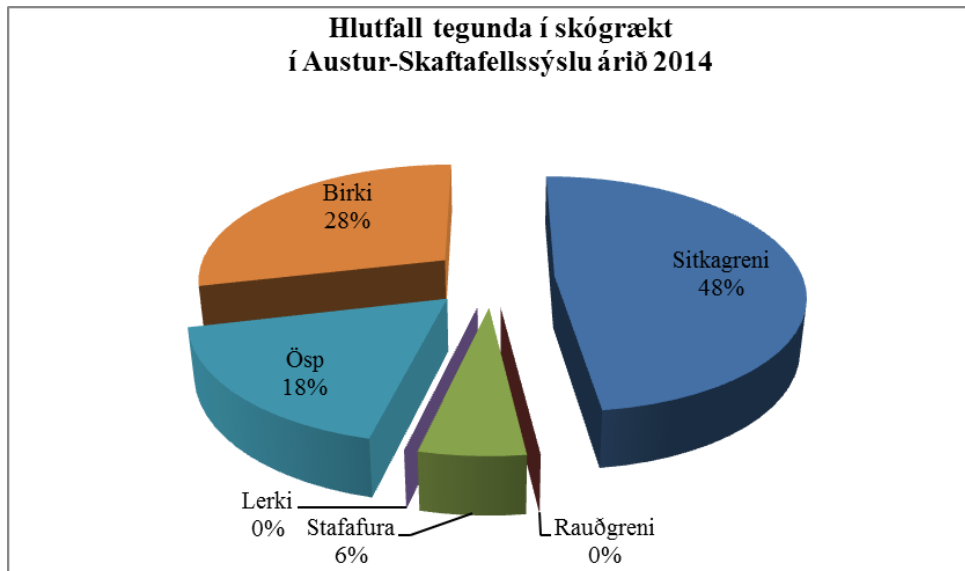


## Austur-Skaftafellssýsla

### Samantekt

#### Skógrækt

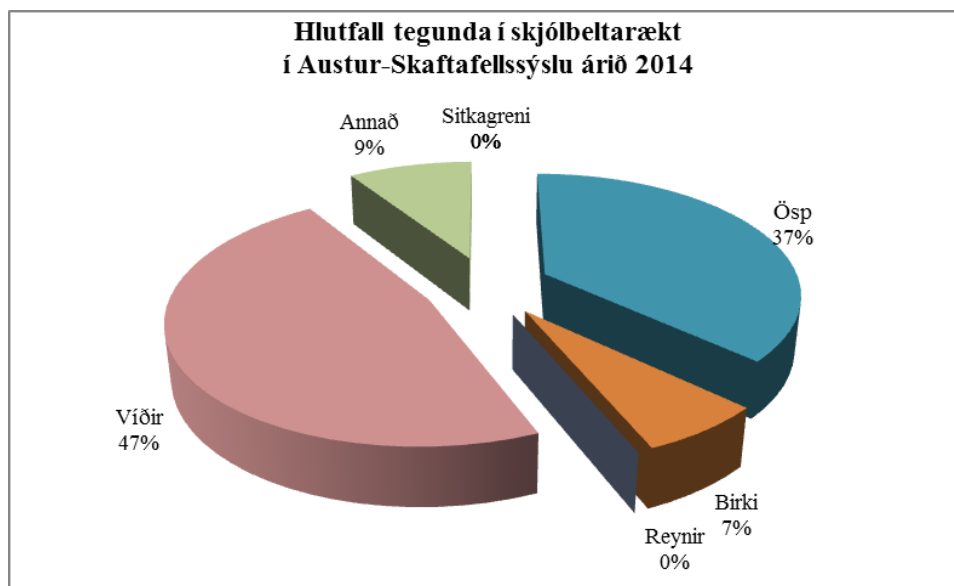
Gróðursett var í Austur-Skaftafellssýslu á þremur jörðum árið 2014 og var fjöldi gróðursettra plantna 17.460. Gengið hefur verið frá 8 skógræktarsamningum fyrir um 622 hektara og 15 skjólbeltasamningum.



Mynd 20. Hlutfall tegunda í skógrækt í Austur-Skaftafellssýslu 2014.

#### Skjólbeltarækt

Í Austur-Skaftafellssýslu var gróðursett á tveimur jörðum í skjólbeltarækt 3.415 plöntur árið 2014.



Mynd 21. Hlutfall tegunda í skjólbeltarækt í Austur-Skaftafellssýslu 2014.

**Lykiltölur**

	Ýmsar lykiltölur	2010	2011	2012	2013	2014
1	Fjöldi samningsbundinna skógræktarjarða	113	113	115	117	116
2	Flatarmál í hekturum	9513	9584	9823	9856	9855
3	Fjöldi jarða þar sem er gróðursett	69	73	72	66	66
4	Fjöldi skjólbeltaræktenda	34	25	25	24	27
5	Lengd ræktaðra skjólbelta í km.	30	39	40	34	35
6	Heildarfjöldi gróðursettra plantna	655608	712400	543545	465458	545.393
7	Kostnaður per gróðursetta plöntu					
8	Grisjaðir hektarar					
9	Ársverk	3,8	3,9	3,6	3,6	3,4
	<b>Lykiltölur úr ársreikningi</b>	<b>2010</b>	<b>2011</b>	<b>2012</b>	<b>2013</b>	<b>2014</b>
10	Heildarfjárveiting	103.300.000	94.400.000	92.600.000	92.300.000	94.200.000
11	Heildargjöld	105.659.902	#####	92.621.428	86.834.788	100.670.135
12	Laun og launatengd gjöld	30.562.645	31.131.963	28.951.193	29.862.976	33.730.347
13	Starfstengdur kostnaður	7.048.942	6.472.695	6.178.269	5.502.366	6.622.123
14	Aðkeypt þjónusta og húsn.kostn.	6.194.585	6.445.409	5.522.827	4.827.833	6.846.612
15	Framlög til skógarbænda	55.231.131	61.291.750	47.934.528	44.055.378	49.586.223
16	Annar rekstarkostnaður	6.622.599	6.472.695	4.011.701	2.586.235	3.884.830
17	Eignakaup	0	1.537.500			
18	Ýmsar sértekjur	4.439.143	8.279.730	3.645.474	892.894	816.000
19	Hagnaður/Tap	5.027.635	-10.672.282	3.624.046	6.358.106	-5.654.135