



# Ársskýrsla Suðurlandsskóga 2013





## Samantekt ársins 2013

Suðurlandsskógar hafa nú starfað í sautján ár. Alls eru 257 jarðir komnar með samninga í verkefninu, annað hvort í skógrækt eða skjólbeltarækt. Er það mun meira en gert var ráð fyrir í upphafi verkefnisins. Plantað hefur verið á 14 milljón plantna frá upphafi sem gera má ráð fyrir að skili sér í nær 4000 hekturum skóga til framtíðar.

### Stjórn og starfsmenn

Stjórn Suðurlandsskóga (Sls) er skipuð þeim Sigríði Jónu Sigurfinnsdóttur formanni, Hreini Óskarssyni fulltrúa Skógræktar ríkisins og Maríu E. Ingvadóttur fulltrúa skógarbænda.

Breyting varð á starfsmannahaldi á árinu er Hrönn Guðmundsdóttir fór í starf framkvæmdastjóra LSE, en aðrir starfsmenn eru þessir: Anna Björg Nielsdóttir sem sér um bókhald, Böðvar Guðmundsson áetlunarfulltrúi, Hallur Björgvinsson svæðisstjóri í Rangárvallasýslu, Harpa Dís Harðardóttir svæðisstjóri í Árnessýslu, Valgerður Erlingsdóttir svæðisstjóri Vestur og Austur – Skaftafellssýslum og Björn B. Jónsson framkvæmdastjóri.

### Fjármál

Framlag til Suðurlandsskóga á fjárlögum lækkaði úr 92,6 m.kr. árið 2012 í 92,3 m.kr. árið 2013. Árið 2014 er gert ráð fyrir 94 milljónum í fjárlögum.



Mynd 1. Framlag til Suðurlandsskóga. Fjárveiting í þúsundum króna á verðlagi hvers árs (rauð súla), fjárveiting miðað við vísitölu í september 2014 (græn súla)..



## Plöntukaup

Samningar við plöntuframleiðendur voru framlengdir um eitt ár um kaup á tæplega 550 þúsund trjáplöntum – sjá töflu. Níu framleiðendur sáu um að rækta plöntur fyrir Sls á árinu, en fyrir utan plöntustöðvar sem koma fram á yfirlitinu hér að neðan þá voru keyptar 5.000 birkiplöntur af Gróðrastöðinni Mörk.

Á árinu rann út samningar við Jóhannes Helgason Hvammi og Sigurð Ásgeirsson Furubrún, en þeir hafa framleitt plöntur fyrir Suðurlandsskóga frá upphafi verkefnisins.

Plöntudreifing Suðurlandsskóga og umhirða er sem fyrr í Björnskoti á Skeiðum, Bjargarkoti í Fljótshlíð, Prestbakkakoti í Vestur- Skaftafellssýslu og Dilksnesi í Austur- Skaftafellssýslu.

**Tafla 1. Fjöldi og tegundir plantna frá plöntuframleiðendum 2013.**

SLS - Plöntuframleiðsla ; afhent sumarið 2013 (samningar)						
	ÁRBAKKI	BARRI	DILKSNES	KVISTAR	ÖLUR	samtals
<b>Alaskaösp, 0/1, fp35 fryst</b>		35.000				35000
Alaskaösp, 0/1, fp35			2.000		40000	42000
Askur						
Álmur, fp35						
Bergfura, 1(-2)/0, fp40						
Birki, 1/0, fp40	70000		8.000			78000
<b>Blágreini, 1/0, fp40 fryst</b>						
Blæelri, 1/0, fp40						
Fjallabínur, fp35						0
Gráelri, 1/0, fp40						
Hlynur, fp12						
<b>Hvítgreini, 1/0, fp40 fryst</b>						
<b>Lerki, 1/0, fp40 fryst</b>						
Lindifura, 1(-2)/0, fp35						
Reynir, 1/0, fp35			5.000			5000
Sitkaelri, 1/0, fp40						
Sitkaelri, 2/0, fp35						
<b>Sitkagreini, 1/0V. , fp40 fryst</b>						0
Sitkagreini, 1/2, fp15						
Sitkagreini 1/0 fp40				60000		60000
<b>Sitkagreini, 2/0, fp35 fryst</b>				80000		80000
Skógarfura, 1/0, fp40						
Stafafura, 1/0V. , fp40	80000					80000
<b>Stafafura, 1/0V. , fp40 fryst</b>				80.000		80000
Víðir (ýmsir kl.),0/1, fp35			5.000			5000
<b>Runnar ofl ÝMSAR TEGUNDIR</b>			3.000			3000
	150000	35.000	23000	220000	40000	468000



Samningar um plöntuframleiðslu árána 2014 til 2017 eru þessir;

**Tafla 2. Samningar um plöntuframleiðslu 2014-2017.**

<b>TEGUND</b>	<b>Aldur bakkagerð</b>	<b>Umbúðir</b>	<b>Fjöldi platna</b>	<b>Framleiðandi</b>
Sitkagreni / Sitkabast.	2/0, fp35	Pakkað/fryst	30.000	<b>Furubrún</b>
Sitkagreni / Sitkabast.	1/0, fp40	70% pakkað/fryst	90.000	<b>Kvistar</b>
		30% í bökkum	40.000	<b>Kvistar</b>
Rauðgreni	1/0, fp40	Pakkað/fryst	15.000	<b>Kvistar</b>
Hvítgreni	1/0, fp40	Pakkað/fryst	15.000	<b>Kvistar</b>
Stafafura	1/0, fp40	70% pakkað/fryst	112.000	<b>Kvistar</b>
		30% í bökkum	48.000	<b>Kvistar</b>
Alaskaösp	0/1, fp35	50% pakkað/fryst	40.000	<b>Barri</b>
		50% í bökkum	40.000	<b>Barri</b>
Birki	1/0, fp40	50% pakkað/fryst	37.000	<b>Barri</b>
		50% í bökkum	37.000	<b>Barri</b>
Reynir	1/0, fp35	Í rækt. bökkum	5.000	<b>Ölur</b>
Víðir	0/1, fp35	Í rækt. bökkum	7.000	<b>Ölur</b>
Runnar	1-2/0,fp35	Í rækt.bökkum	8.000	<b>Ölur</b>

## Fræðsla og kynning

Starfsfólk sótti nokkur námskeið, ráðstefnur og fundi innan skógargeirans á árinu. Hæst bar árlega fagráðstefnu í skógrækt sem var haldin að þessu sinni á Hallormsstað á Fljótsdalshéraði.

Nokkrir starfsmenn Sís sinna fræðslu m.a. fyrir LbhÍ á Reykjum. Litið er á það starf hjá Suðurlandsskógum sem mikilvægan þátt í starfinu. Þannig ná starfsmenn að uppfæða sjálfa sig með því að afla sér þekkingar á því sem er nýjast og ferskast innan skógræktarinnar bæði hér heima og erlendis og setja það fram með rökstuðningi.



## Samningar

Á árinu 2013 var jörðin Bjarnastaðir II í Grímsnesi samþykkt inn í Sls.

Tekið saman af Birni B. Jónssyni.

## Tíðarfar ársins 2013

Sumarið var talið óhagstætt um landið sunnan- og vestanvert. Óvenjuleg hlýindi voru fyrstu tvo mánuði ársins en í öðrum mánuðum var hiti nærri meðallaginu 1961 til 1990, einna kaldast að tiltölu í apríl en þá var mikill og þrálátur snjór til ama víða um landið norðanvert. Óvenjusnarpt kuldakast gerði um mánaðamótin apríl/maí og þá mældist meira frost en áður hefur mælst hér á landi í maímánuði.

Júnímánuður var mjög hlýr um landið norðaustanvert en syðra var dauf tíð og úrkomusöm. Tíð var óhagstæð um landið sunnan- og vestanvert lengi fram eftir júlímánuði með úrkomu og sólarleysi, en síðasti þriðjungur mánaðarins var mjög hlýr og hagstæður og þá mældist mesti hiti sem vitað er um á hálendi landsins. Að öðru leyti var tíð óhagstæð um landið sunnan- og vestanvert. Þungbúið veður og þrálát úrkoma hélt áfram syðra í ágúst en hagstæðari tíð var á landinu norðaustanverðu. Kalt var í september og tíð óhagstæð. Um miðjan mánuð gerði mikið norðanveður með snjóum nyrðra og nokkrum sköðum.

Tafla 3. Meðalhiti 1961 til 1990.

stöð	hiti	vik	röð	af
Reykjavík	4,9	0,6	37 til 38	143
Höfn í Hornafirði	5,1	0,6		
Stórhöfði	5,2	0,4	44 til 45	136
Árnes	4,2	0,6	34	134

(Tekið saman af V.E. af vedur.is).



Mynd 2. Ólafur Jónsson á Teygingalæk við eitt af sínum skjólbeltum (VE).



## Úttektir

Venjan er að farið er í úttektir á alla bæi til að meta framkvæmdir. En þetta árið tókst það ekki og er ástæðan minnkandi starfshlutfall svæðisstjóra. En á þeim bæjum sem heimsóttir voru litu plöntur almennt vel út.



Mynd 3. Grenigróðursetning á Teygingalæk (VE).

## Framkvæmdir – heildaryfirlit

### Skógrækt

Gróðursett var á 66 jörðum í skógrækt, alls 441.359 plöntur og var það rúmlega 70





þús. minna en það sem gróðursett var árið 2012. Fjöldi þinglýstra samninga í árslok 2013 eru 117 og heildarstærð samningssvæða er um 9.856 hektarar.

### Heildargróðursetning í skógrækt árið 2013

Gullbringusýsla	Sitkagreni	Stafafura	Lerki	Ösp	Birki	Reynir	Víðir	Annað	Samtals
Lönd				385	800			175	1.360
Melaberg				140	320	24			484
Samtals	0	0	0	525	1.120	0	0	175	1.820

Árnessýsla	Sitkagreni	Stafafura	Lerki	Ösp	Birki	Reynir	Víðir	Annað	Samtals
Ásólfstaðir	0	120		35	160	94			409
Bergás	4.520			560	2.000				7.080
Breiðanes	0			350	400	65			815
Efra-Sel	1.480	1.400			80			83	3.043
Foss	1.000	1.000	40		80				2.120
Gljúfur	180	520	40		1.000				1.740
Gýgjarhóll	320	320		35	80	55			810
Helludalur	3.840			210	360	58			4.468
Hnaus	1.260	2.400		1.225					4.885
Hrafnabjörg	3.680								3.680
Hraun	2.500	2.480			1.080	96			6.156
Hrosshagi	80	400		35		68		140	723
Jaðar	0	8.180			2.000	175		35	10.390
Lækur	2.700	4.000							6.700
Lækjarbrekka	0	1.000			240			210	1.450
Neistastaðir	3.060	2.700		1.995					7.755
Reykhóll	0	880		1.260		24			2.164
Sandlækur	0			700	80	35			815
Skáldabúðir	3.360	5.040			800		1.850		11.050
Skógarberg	1.260	4.080	80	350	400	288			6.458
Skógarhlíð	0					240			240
Snæfoksstaðir	0	9.900	40		200				10.140
Sóleyjarbakki	960	160						70	1.190
Spóastaðir	360	1.480	40			175			2.055
Stekkatún	5.220			665	400				6.285
Stíflisdalur	1.600	480		1.050	160	210			3.500
Stærri-Bær	0	5.100							5.100
Tjaldhóll	200	200			160			35	595
Samtals	37.580	51.840	240	8.470	9.680	1.583	1.850	573	111.816

Rangárvallasýsla	Sitkagreni	Stafafura	Lerki	Ösp	Birki	Reynir	Víðir	Annað	Samtals
Akurbrekka	540	3.900		1.015	640	120			6.215
Árskógar	0				720				720



Berangur	0	4.800			9.200	480			14.480
Búland	0							70	70
Gilsbakki	4.140	11.400			7.360				22.900
Heiðalækur	3.960			9.240	960				14.160
Heklumörk	1.980	9.300							11.280
Hvammur, Eyjafj.	0			1.225	3.800	1.078			6.103
Hvammur Landsv	19.240	23.000	120		3.040				45.400
Kaldbakur	0	1.280		945	7.000	576			9.801
Keldur	1.880	10.500		3.325	3.080				18.785
Múlakot	0			23.905					23.905
Péturshólmi	7.480	6.480		245	480	240			14.925
Sámsstaðir	10.010								10.010
Skinnhúfa	12.480	2.480		700	560			559	16.779
Sumarliðabær	6.120	6.000		1.015					13.135
Stúfholt	3.120	300							3.420
Torfstaðir	4.990								4.990
Uppsali	160			350	800	216		140	1.666
Varmadalur	1.980	400							2.380
Vörður	1.000	2.560			1.000				4.560
Ytra-Seljaland	2.880	3.000		3.500	400				9.780
Þverlækur	1.020				200				1.220
Ölversholt	6.840			210	2.160	144			9.354
<b>Samtals</b>	<b>89.820</b>	<b>85.400</b>	<b>120</b>	<b>45.675</b>	<b>41.400</b>	<b>2.854</b>	<b>0</b>	<b>769</b>	<b>266.038</b>

V-Skaftafellssýsla	Sitkagreni	Stafafura	Lerki	Ösp	Birki	Reynir	Víðir	Annað	Samtals
Blómsturvellir	0				1.000				1.000
Giljaland	0				10.160				10.160
Hemrumörk	400	400							800
Prestbakkakot	3.520				1.600			94	5.214
Sandhóll	480			3.360	1.160		3.290	1.060	9.350
Skaftárdalur	0				2.960				2.960
Teygingarlækur	4.000			385	200	35		129	4.749
Ytri-Ásar	6.500	7.000		105	1.080	35		168	14.888
<b>Samtals</b>	<b>14.900</b>	<b>7.400</b>	<b>0</b>	<b>3.850</b>	<b>18.160</b>	<b>70</b>	<b>3.290</b>	<b>1.451</b>	<b>49.121</b>

A-Skaftafellssýsla	Sitkagreni	Stafafura	Lerki	Ösp	Birki	Reynir	Víðir	Annað	Samtals
Breiðabólsstaður	540								540
Lindarbakki	0	2.000							2.000

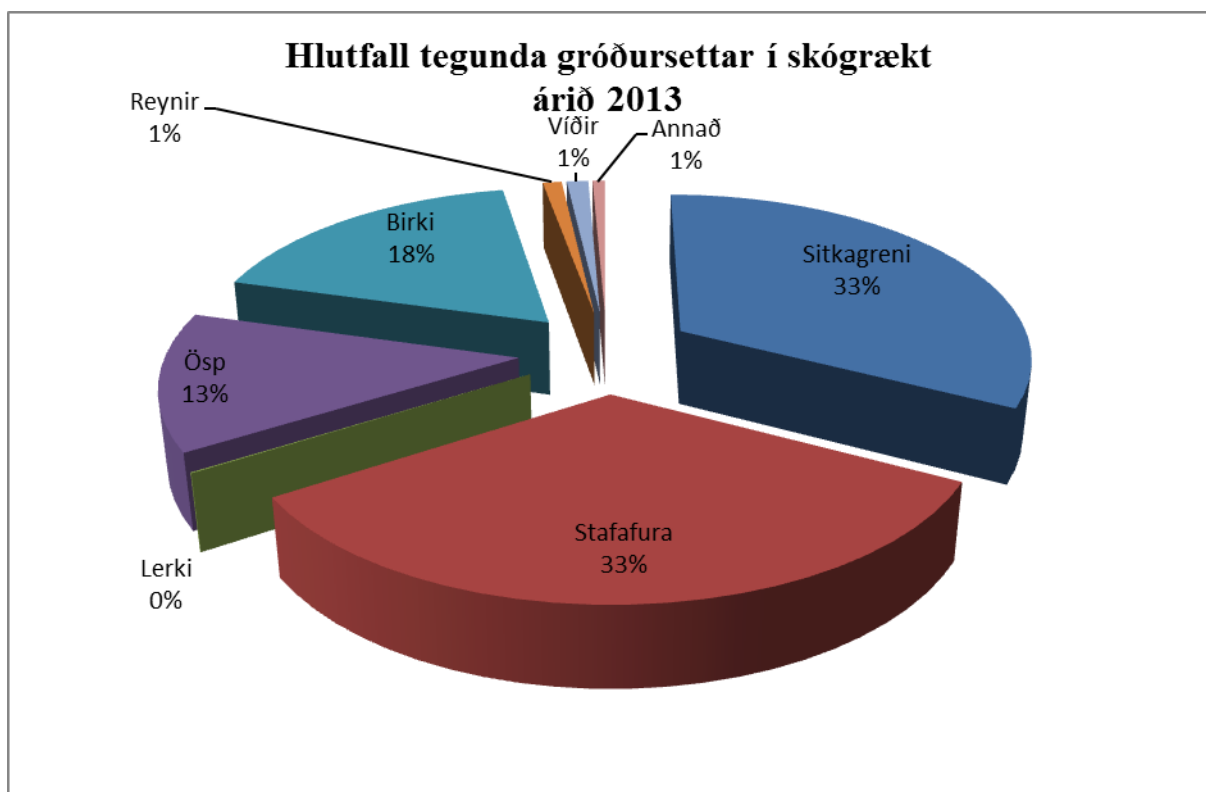




Stóralág	1.000	1.000							2.000
Skaftafell	0				8.000				8.000
Samtals	1.540	3.000	0	0	8.000	0	0	0	12.540

### Heildargróðursetning í skógrækt árið 2013

Skógrækt	Sitkagreni	Stafafura	Lerki	Ösp	Birki	Reynir	Víðir	Annað	Samtals
Gullbringusýsla	0	0	0	525	1.120	24	0	175	1.844
Árnessýsla	37.580	51.840	240	8.470	9.680	1.583	1.850	573	111.816
Rangárvallasýsla	89.820	85.400	120	45.675	41.400	2.854	0	769	266.038
V-Skaftafellssýsla	14.900	7.400	0	3.850	18.160	70	3.290	1.451	49.121
A-Skaftafellssýsla	1.540	3.000	0	0	8.000	0	0	0	12.540
Samtals	143.840	147.640	360	58.520	78.360	4.531	5.140	2.968	441.359



Mynd 4. Hlutfall tegunda í skógrækt 2013.

### Skjólbeltarækt

Gróðursett var í skjólbelti á 24 jörðum á árinu 2013 alls rúmlega 24.099 pl. og voru það rúmlega 6.600 færri plöntur en plantað var á 25 jörðum í skjólbelti 2012. Fjöldi gróðursettra plantna í ný skjólbelti var um 8.000 en um 16.000 plöntur fóru í íbætur í eldri beltum.

**Heildargróðursetning í skjólbeltarækt árið 2013**

Gullbringusýsla	Sitkagreni	Stafafura	Lerki	Ösp	Birki	Reynir	Víðir	Annað	Samtals
Norðurkot	80			175	200	48			503
Samtals	80	0	0	175	200	48	0	0	503

Árnessýsla	Sitkagreni	Stafafura	Lerki	Ösp	Birki	Reynir	Víðir	Annað	Samtals
Akurgerði	400			770	560				1.730
Arakot				350	80	48			478
Ásar					320	192	280	70	862
Bíldsfell					200			280	480
Björnskot				560	600	250		387	1.797
Böðmódsstaðir		320			240				560
Hjarðarból				700					700
Hraunvellir	180	180							360
Hvammur				875	440	432		691	2.438
Miklaholt				385				72	457
Ólafsvellir					40				40
Samtals	580	500	0	3.640	2.480	922	280	1.500	9.902

Rangárvallasýsla	Sitkagreni	Stafafura	Lerki	Ösp	Birki	Reynir	Víðir	Annað	Samtals
Ás	800			2.791		595			4.186
Bjargarkot						24			24
Borgareyrar				3.430					3.430
Brautartunga	180			350				140	670
Dægra				140					140
Háfshjáleiga	360			1.050					1.410
Pétursey 2				420					420
Selás	80			245	240	142		70	777
Samtals	1.420	0	0	8.426	240	761	0	210	11.057

V-Skaftafellssýsla	Sitkagreni	Stafafura	Lerki	Ösp	Birki	Reynir	Víðir	Annað	Samtals
Eystra-Skagnes				245	1.320	96		70	1.731
Garðakot								70	70
Kerlingardalur				70	200			96	366

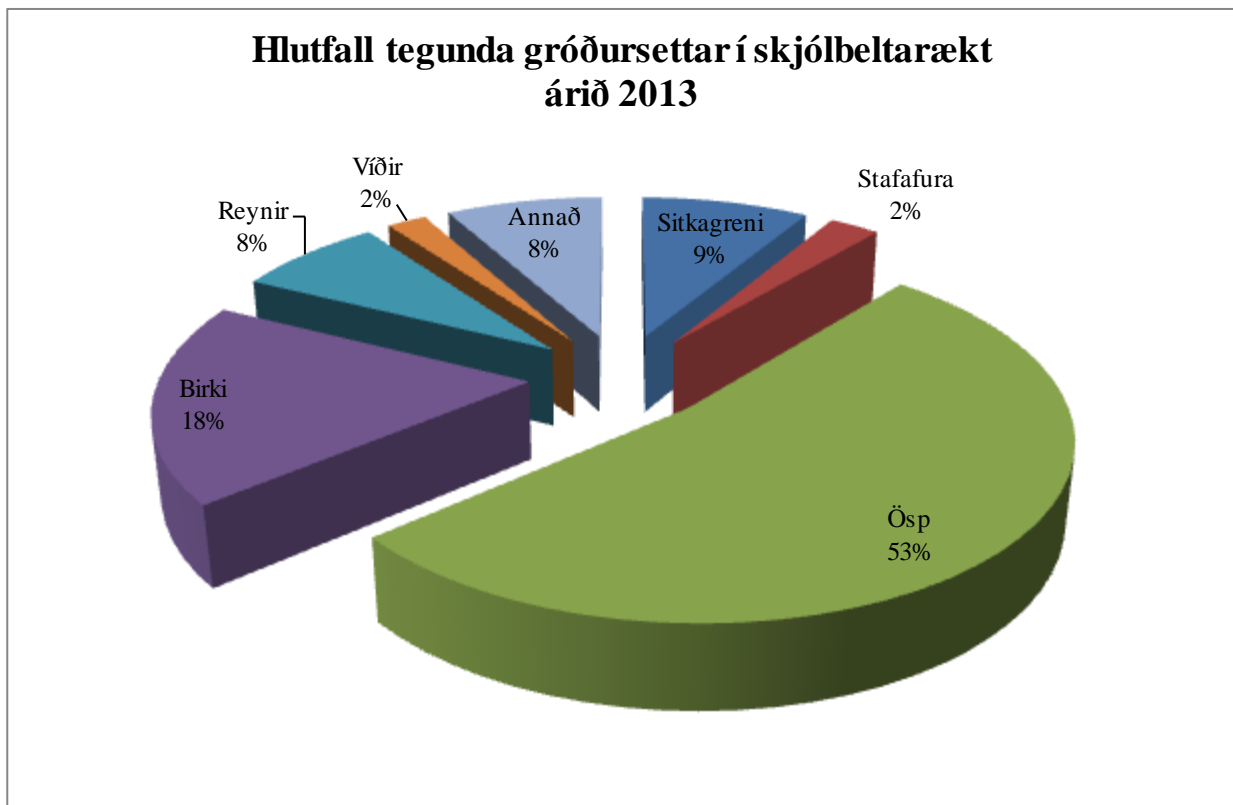


Samtals	0	0	0	315	1.520	96	0	236	2.167
---------	---	---	---	-----	-------	----	---	-----	-------

A-Skaftafellssýsla	Sitkagreni	Stafafura	Lerki	Ösp	Birki	Reynir	Víðir	Annað	Samtals
Seljavellir				140			210		350
Samtals	0	0	0	140	0	0	210	0	350

### Heildargróðursetning í skjólbeltarækt árið 2013

Skjólbeltarækt	Sitkagreni	Stafafura	Lerki	Ösp	Birki	Reynir	Víðir	Annað	Samtals
Gullbringusýsla	80			175	200	48			503
Árnessýsla	580	620		3.640	2.480	922	280	1.500	10.022
Rangárvallasýsla	1.420			8.426	240	761		210	11.057
V-Skaftafellssýsla	0			315	1.520	96		236	2.167
A-Skaftafellssýsla	0			140	0	0	210		350
Samtals	2.080	620	0	12.696	4.440	1.827	490	1.946	24.099



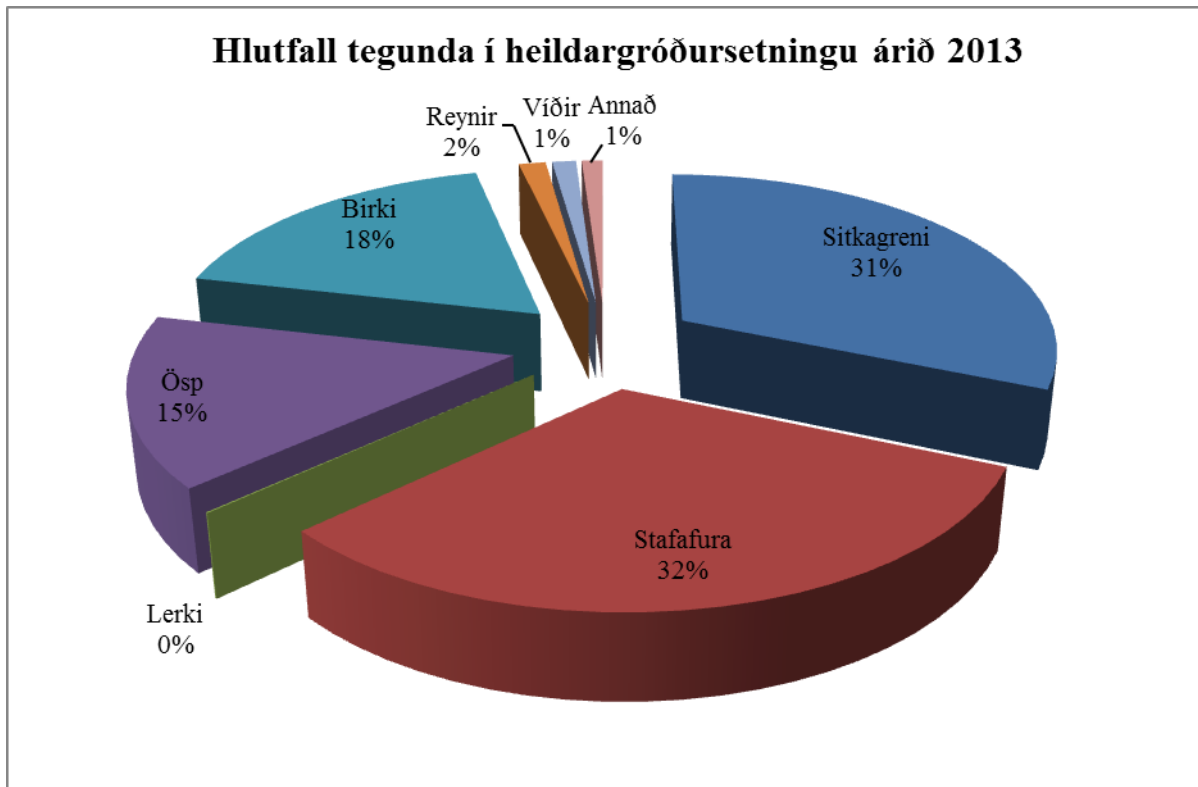
Mynd 5. Hlutfall tegunda í skjólbeltarækt 2013.

### Heildargróðursetning í skógrækt og skjólbeltarækt árið 2013

Sýsla	Skógrækt	Skjólbeltarækt	Samtals
Gullbringusýsla	1.844	503	2.347



Árnessýsla	111.816	10.022	121.838
Rangárvallasýsla	266.038	11.057	277.095
V-Skaftafellssýsla	49.121	2.167	51.288
A-Skaftafellssýsla	12.540	350	12.890
Samtals	441.359	24.099	465.458



Mynd 6. Hlutfall tegunda í heildargróðursetningu Sls 2013.

## Íbætur

Endurskoðun áætlana er stöðugt í gangi og gerð eru ný driftsplön fyrir skógarbændur sem miða að m.a að gróðursetja í íbætur, bera á eldri gróðursetningar og aðra umhirðu. Árið 2012 voru gróðurssettar um 160 þús plöntur í íbætur.

Ekki var veitt fjármagn til kaupa á tilbúnum áburði til að bera á eldri gróðursetningar en gerð tilraun með að nota kjötmjöl sem var mun ódýrari kostur.



Mynd 7. Skógræktin á Tjaldhóli í Bláskógabyggð (VE).



Mynd 8. Sámsstaðir í Fljótshlíð og skógræktarsvæðið ofan við bæinn (HB).



Mynd 9. Skógræktarsvæðið á Skál á Síðu. (VE).



## Heildarstærð samningssvæða og heildargróðursetning pr. sveitarfélag 1998 – 2013

Frá upphafi Suðurlandsskóga hefur verið gróðursett í skógrækt tæplega 11,5 miljónir plantna og rúmlega 1,1 miljón plantna í skjólbeltarækt. 113 skógræktarsamningar hafa verið gerðir og heildarstærð samningssvæða er komin í um 9888 hektara. Fjöldi skjólbeltasamninga er kominn í 164. Töflurnar hér að neðan sýna heildarfjölda gróðursettra plantna í skógrækt og skjólbeltarækt, stærð samningssvæða og lengd skjólbelta, skipt niður á hvern hrepp fyrir sig.

Tafla 4. Stærð samningssvæða og heildargróðursetning í skógrækt.

Sveitarfélag	Heildarstærð samnings-svæðis í ha	Heildarfjöldi gróðursettra plantna pr. sveitarfélag
Bláskógabyggð	1.498	1.471.522
Flóahreppur	338	339.061
Grímsnes-og Grafningshreppur	566	633.329
Hrunamannahreppur	533	780.047
Skeiða-og Gnúpverjahreppur	752	863.668
Sveitarfélagið Ölfus	503	490.523
Rangárþing eystra	1.291	1.569.836
Rangárþing ytra	2.054	2.995.999
Mýrdalshreppur	106	50.549
Skafthreppur	1.593	1.764.122
Sveitafélagið Hornafjörður	622	563.658
	<u>9.856</u>	<u>11.522.314</u>

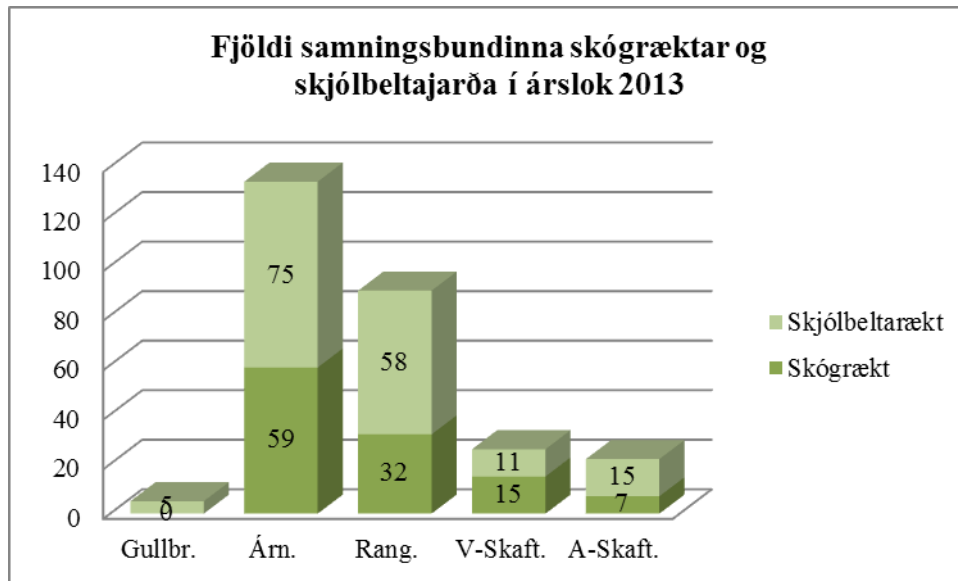
Tafla 5. Lengd skjólbelta og fjöldi gróðursettra plantna í skjólbelti.

Sveitarfélag	Lengd skjólbelta km	Heildarfjöldi gróðursettra plantna pr. sveitarfélag
Bláskógabyggð	65	65.393
Flóahreppur	47	47.040
Grímsnes-og Grafningshreppur	21	20.929
Hrunamannahreppur	8	8.405
Skeiða-og Gnúpverjahreppur	118	117.576
Sveitafélagið Ölfus	43	42.508
Rangárþing eystra	292	291.866
Rangárþing ytra	474	473.512
Mýrdalshreppur	23	23.159
Skafthreppur	11	11.056
Sveitafélagið Hornafjörður	45	44.890
Sandgerðisbær	10	10.277
	<u>1157</u>	<u>1.156.611</u>



## Samningar

Í árslok 2013 var búið að ganga frá 113 skógræktarsamningum um alls 9.856 hektara lands og 164 skjólbeltasamningum. Auk þess var þá búið að taka fjórar jarðir af lista yfir skógræktarjarðir hjá Suðurlandsskógum vegna sérstakra aðstæðna á viðkomandi jörðum. Hægst hefur á inntöku nýrra skógræktarjarða sökum minnkandi fjármagns í verkefnið, en einungis var gengið frá samningum við tvo skógarbændur en fjórir nýir skjólbeltaræktendur gengu frá samningum árið 2013.



Mynd 10. Fjöldi samningsbundinna skógræktar- og skjólbeltajarða í árslok 2013.



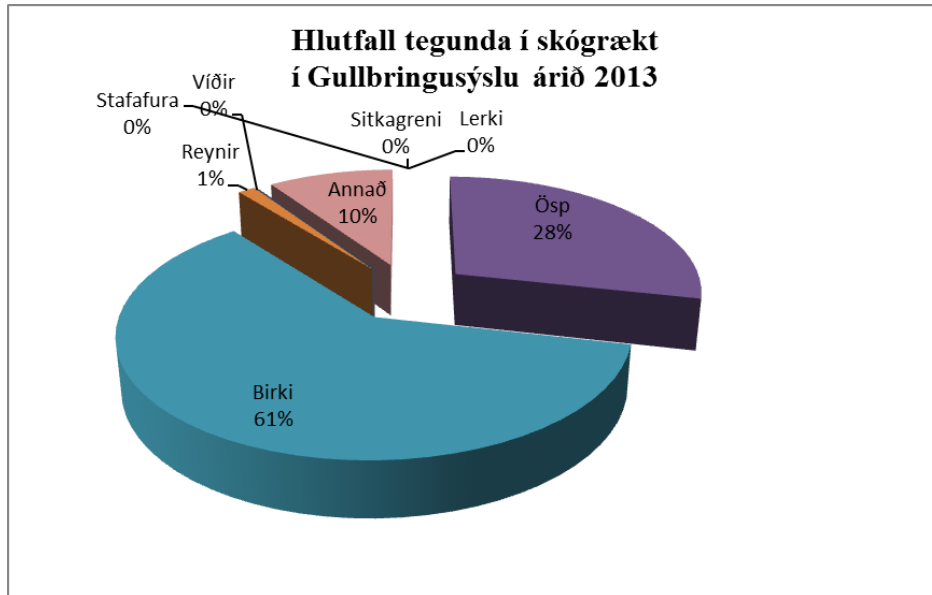


## Gullbringusýsla

### Samantekt

#### Skógrækt

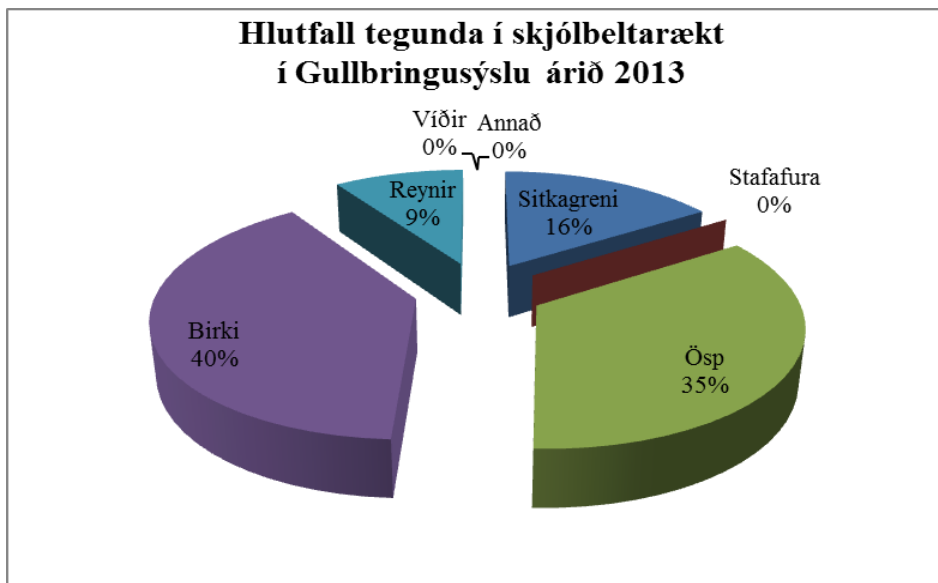
Á Suðurnesjum var framkvæmt á tveimur jörðum í skógrækt árið 2013 og var fjöldi gróðursettra plantna 1820.



Mynd 11. Hlutfall tegunda í skógrækt í Gullbringusýslu 2013.

#### Skjólbeltarækt

Á Suðurnesjum var framkvæmt á einni jörð í skjólbeltarækt þetta árið og var fjöldi gróðursettra plantna 503.



Mynd 12. Hlutfall tegunda í skjólbeltarækt í Gullbringusýslu 2013.

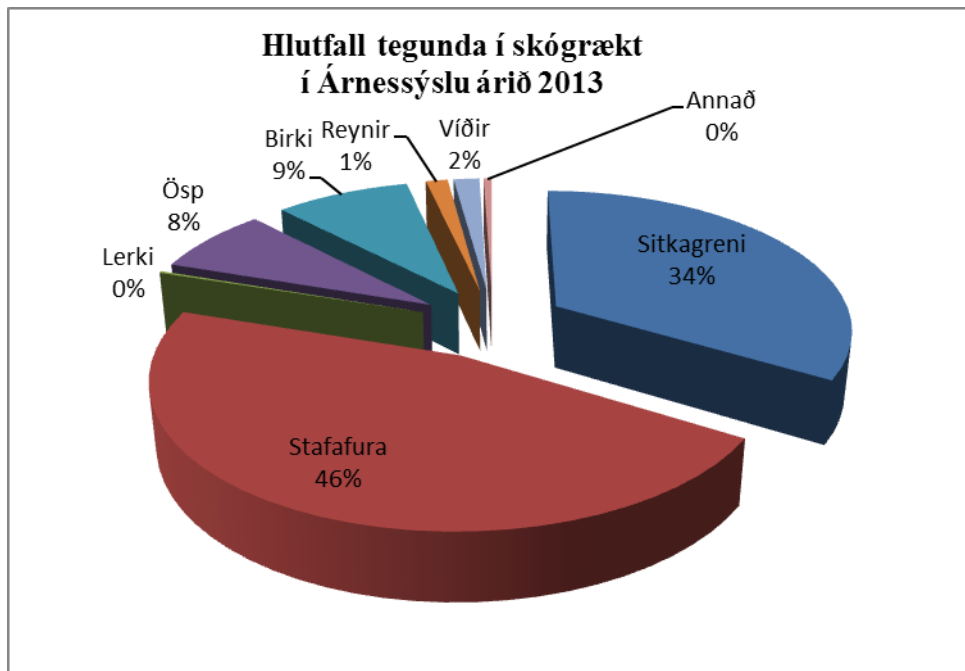


## Árnessýsla

### Samantekt

#### Skógrækt

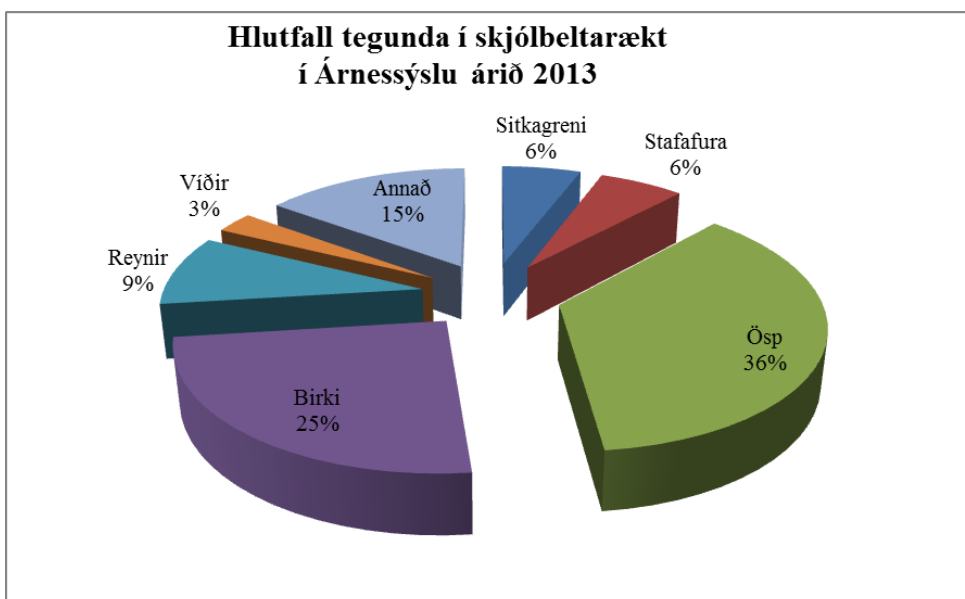
Í Árnessýslu var gróðursett á 28 jörðum tæplega 112 þúsund plöntur í skógrækt 2013. Gengið hefur verið frá 60 skógræktarsamningum fyrir um 4200 ha. og 90 skjólbeltasamningum.



Mynd 13. Hlutfall tegunda í skógrækt í Árnessýslu 2013.

#### Skjólbeltarækt

Gróðursett var á 11 jörðum í skjólbeltarækt árið 2013 í Árnessýslu og voru það rúmlega 10 þúsund plöntur, ýmist í ný beltum eða íbætur í eldri beltum.



Mynd 14. Hlutfall tegunda í skjólbeltarækt í Árnessýslu 2013.

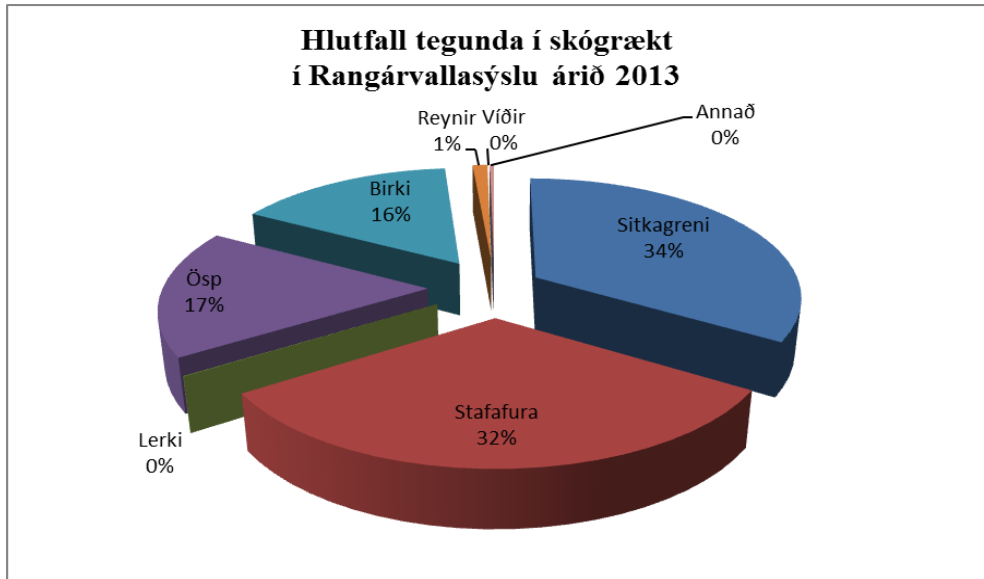


## Rangárvallasýsla

### Samantekt

#### Skógrækt

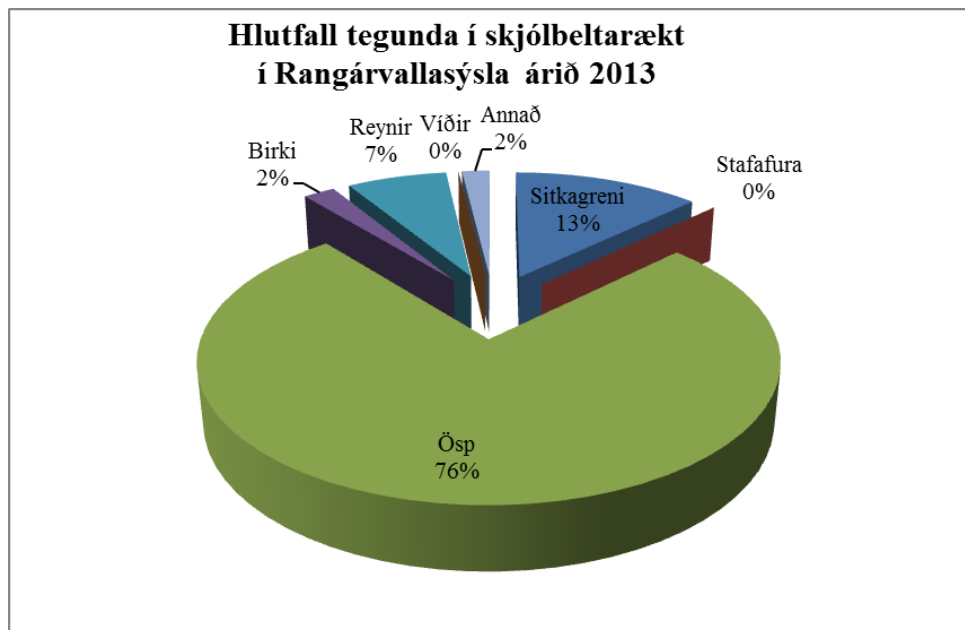
Gróðursett var á 23 jörðum í Rangárvallasýslu rúmlega 257 þúsund plöntur árið 2013. Gengið hefur verið frá 33 skógræktarsamningum fyrir um 3.300 ha lands og 77 skjólbeltasamningum.



Mynd 15. Hlutfall tegunda í skógrækt í Rangárvallasýslu 2013.

#### Skjólbeltarækt

Gróðursett var á 6 jörðum í skjólbeltarækt í Rangárvallasýslu um 6.400 plöntur árið 2013.



Mynd 16. Hlutfall tegunda í skjólbeltarækt í Rangárvallasýslu 2013.

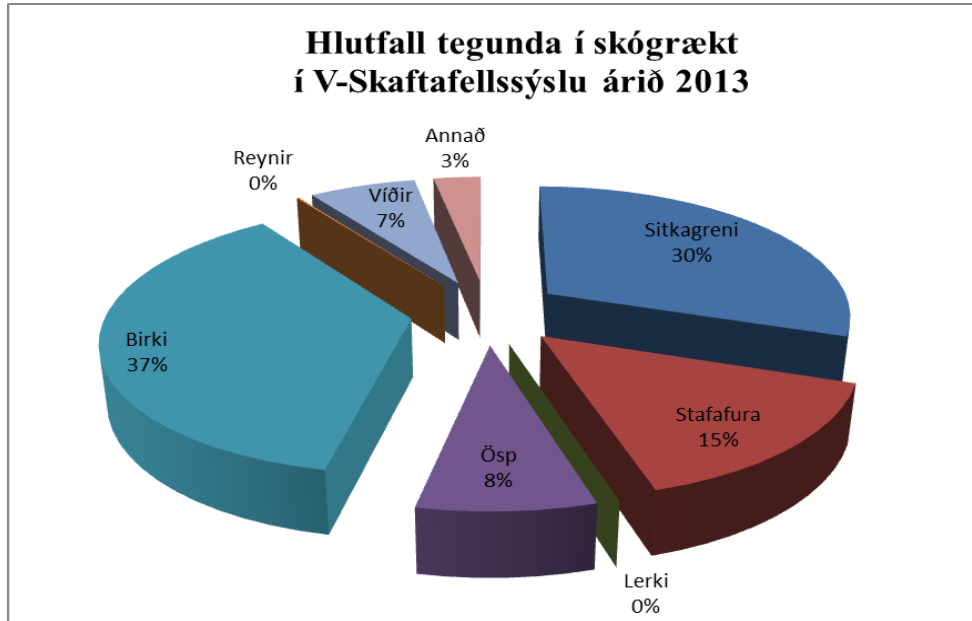


## Vestur-Skaftafellssýsla

### Samantekt

#### Skógrækt

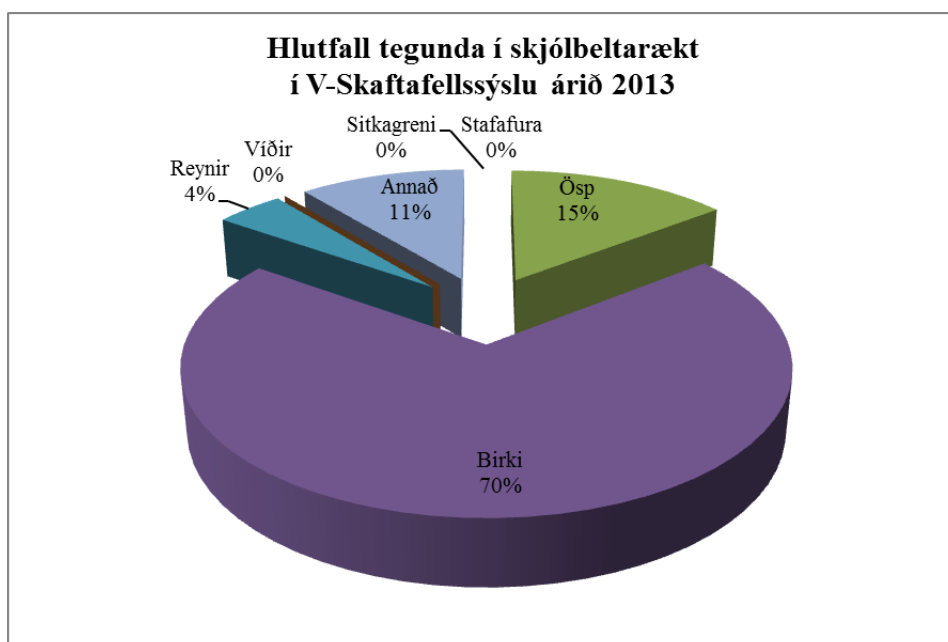
Í Vestur-Skaftafellssýslu var gróðursett í skógrækt á 8 jörðum alls um 49 þúsund plöntur. Gengið hefur verið frá 15 skógræktarsamningum um 1700 hektara og 11 skjólbeltasamningum.



Mynd 17. Hlutfall tegunda í skógrækt í Vestur-Skaftafellssýslu 2013.

#### Skjólbeltarækt

Gróðursett var á fjórum jörðum í V-Skaftafellssýslu í skjólbeltarækt árið 2013 rúmlega 6.700 plöntur.



Mynd 18. Hlutfall tegunda í skjólbeltarækt í Vestur-Skaftafellssýslu 2013.

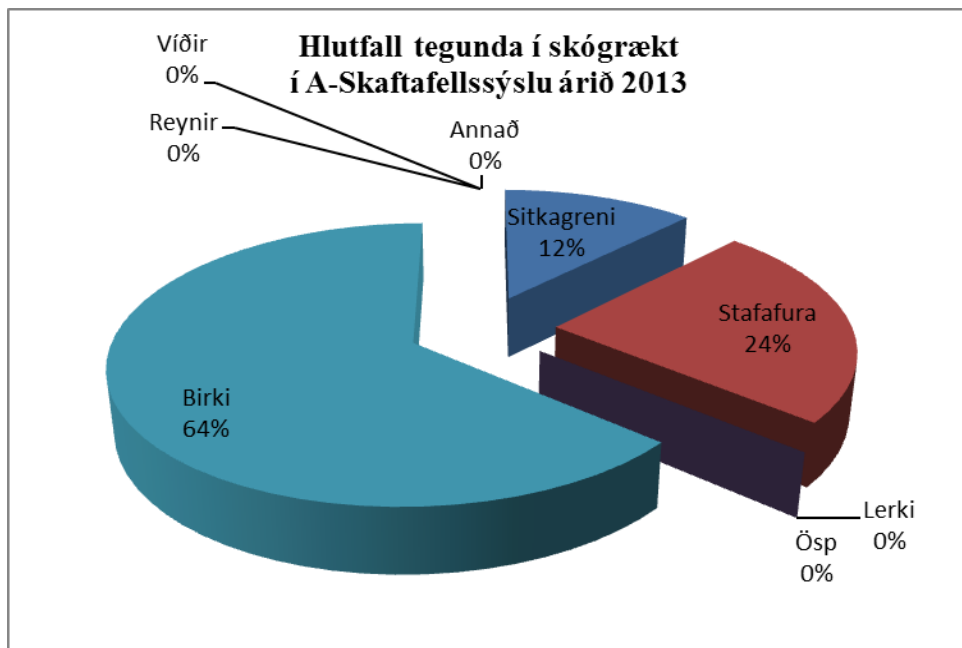


## Austur-Skaftafellssýsla

### Samantekt

#### Skógrækt

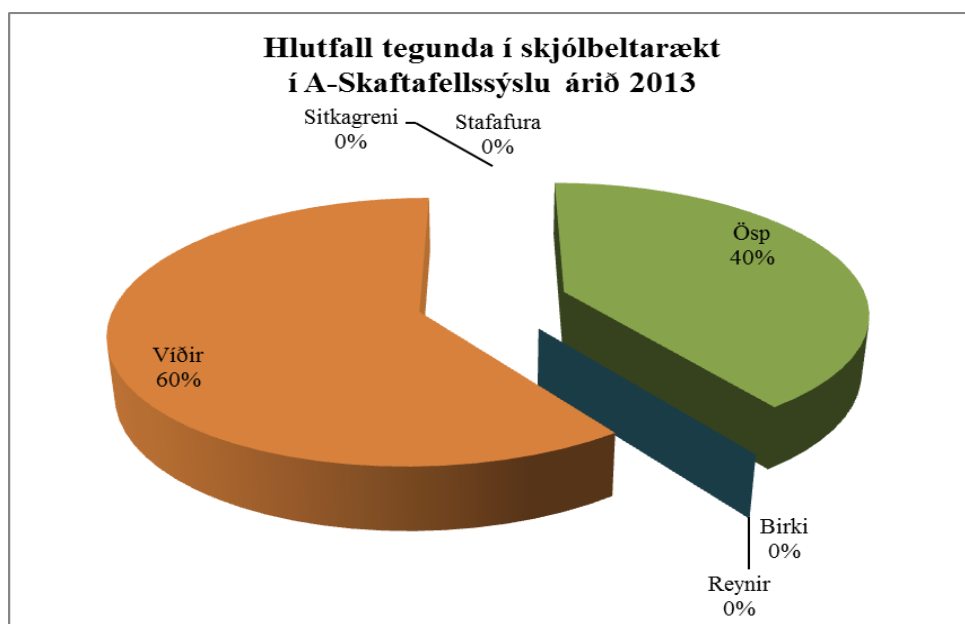
Gróðursett var í A-Skaftafellssýslu á fjórum jörðum árið 2013 og var fjöldi gróðursettra plantna 12.540. Gengið hefur verið frá 8 skógræktarsamningum fyrir um 622 hektara og 15 skjólbeltasamningum.



Mynd 19. Hlutfall tegunda í skógrækt í Austur-Skaftafellssýslu 2013.

#### Skjólbeltarækt

Í A-Skaftafellssýslu var gróðursett á einni jörð í skjólbeltarækt 350 plöntur árið 2013.



Mynd 20. Hlutfall tegunda í skjólbeltarækt í Austur-Skaftafellssýslu 2013.



## Lykiltölur

Ýmsar lykiltölur	2009	2010	2011	2012	2013
1 Fjöldi samningsbundinna skógræktarjarða	111	113	113	115	117
2 Flatarmál í hekturum	9513	9513	9584	9823	9856
3 Fjöldi jarða þar sem er gróðursett	76	69	73	72	66
4 Fjöldi skjólbeltaræktenda	30	34	25	25	24
5 Lengd ræktaðra skjólbelta í km.	28	30	39	40	15
6 Heildarfjöldi gróðursettra plantna	686694	655608	712400	543545	465458
7 Kostnaður per gróðursetta plöntu					
8 Grisjaðir hektarar					
9 Ársverk	4,9	3,8	3,9	3,6	3,6
Lykiltölur úr ársreikningi	2009	2010	2011	2012	2013
10 Heildarfjárveiting	108.300.000	103.300.000	94.400.000	92.600.000	92.300.000
11 Heildargjöld	113.710.086	105.659.902	113.352.012	92.621.428	86.834.788
12 Laun og launatengd gjöld	32.174.000	30.562.645	31.131.963	28.951.193	29.862.976
13 Starfstengdur kostnaður	6.646.000	7.048.942	6.472.695	6.178.269	5.502.366
14 Aðkeypt þjónusta og húsn.kostn.	7.422.000	6.194.585	6.445.409	5.522.827	4.827.833
15 Framlög til skógarbænda	52.606.000	55.231.131	61.291.750	47.934.528	44.055.378
16 Annar rekstarkostnaður	9.452.000	6.622.599	6.472.695	4.011.701	2.586.235
17 Eignakaup	-	0	1.537.500		
18 Ýmsar sértekjur	4.325.000	4.439.143	8.279.730	3.645.474	892.894
19 Hagnaður/Tap	8.915.000	5.027.635	-10.672.282	3.624.046	6.358.106



Mynd 21. Hemrumörk í Skaftárhreppi (VE).