



Hlutur sitkagrenis í skógum Íslands - stutt yfirlit

Arnór Snorrason, Rannsóknastöð skógræktar, Mógilsá

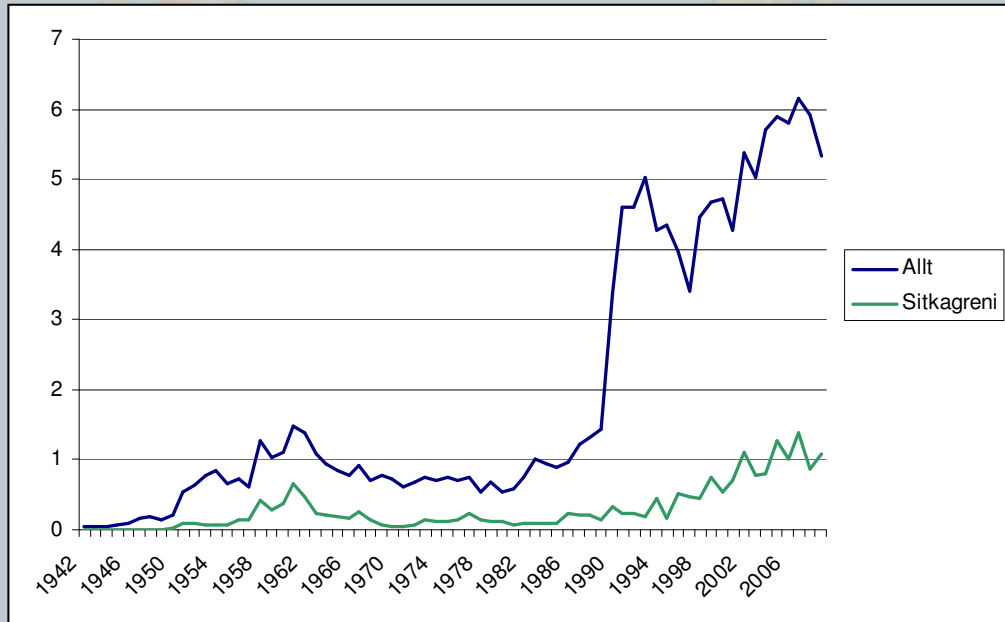


Yfirlit

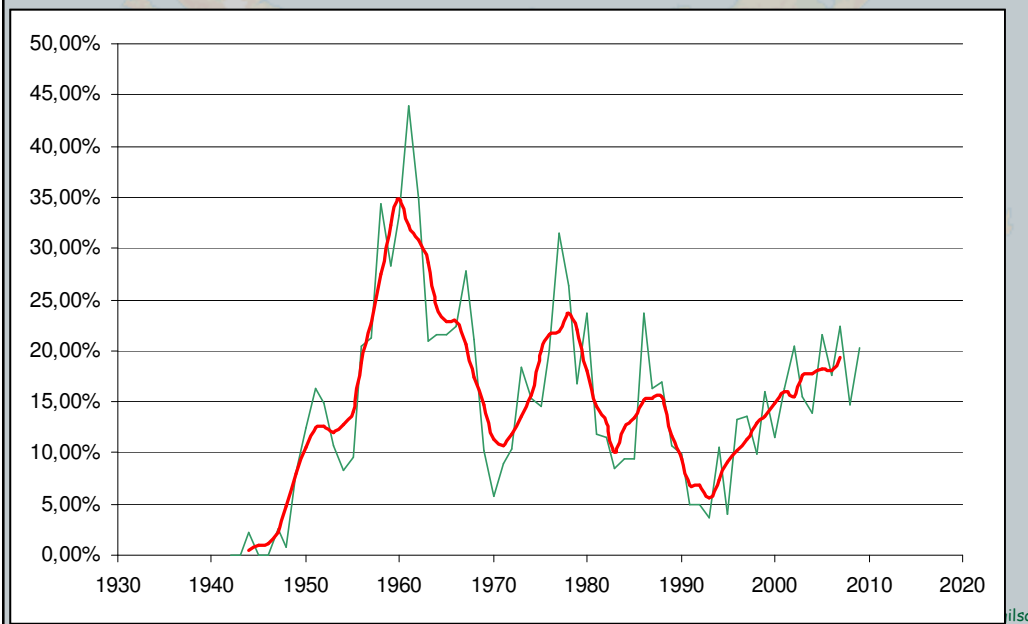
- gróðursetning sitkagrenis á Íslandi
- hlutfall af flatarmáli núverandi skóga
- aldurssamsetning
- vöxtur og samanburður við Bretland.

Arnór Snorrason, Rannsóknastöð skógræktar, Mógilsá

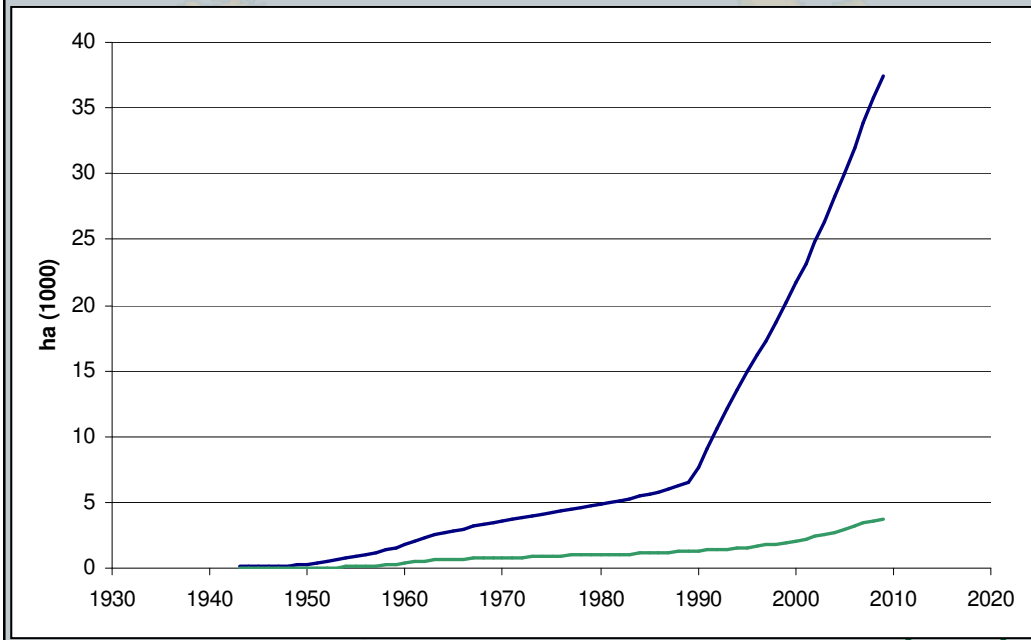
Gróðursetning sitkagrenis á Íslandi



Hluttur sitkagrenis af heildarfjölda

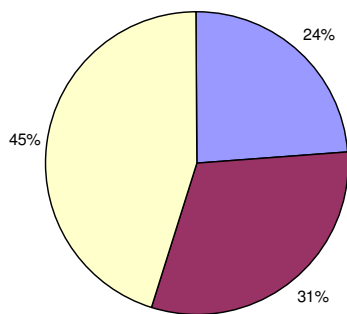


Flatarmál ræktaðra skóga og flatarmál sitkagrenis skv. líkani

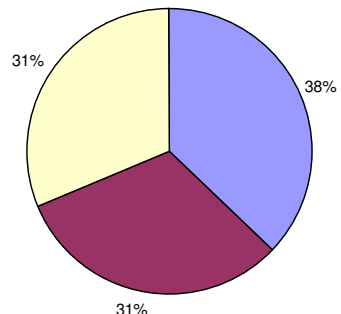


Flatarmál sitkagrenis skv. landsúttekt

- Skógur þar sem sitkagreni finnst: 8.860 ha.
- Sitkagreniskógur: 3.300 ha
- Blandskógur með sitkagreni 2.780 ha.
- Módel = 3.760 ha Landsúttekt miðað við krónuþekju = 4.720 ha



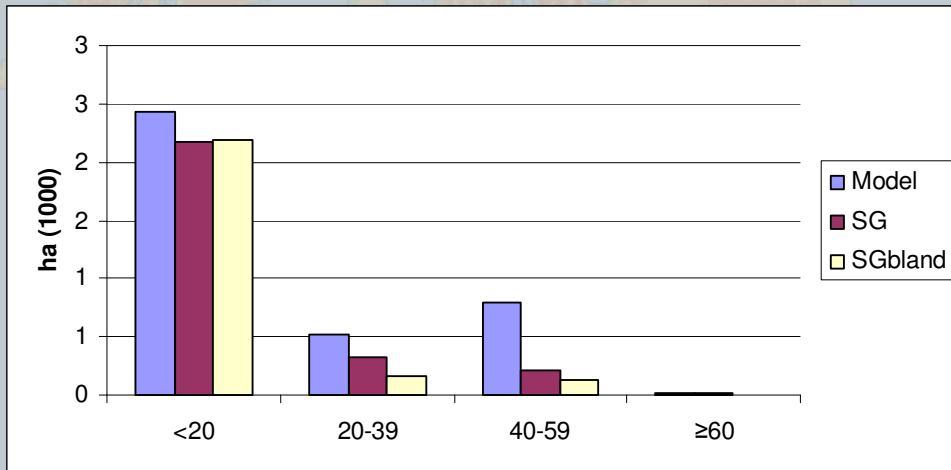
- Eintegunda (100% krónuþekja)
- Ríkjandi (50-99% krónuþekja)
- Vljandi (1-49% krónuþekja)



- Sitkagreniskógur (75-100% krónuþekja):
- Blandskógur með sitkagreni (25-75% krónuþekja)
- Skógar annarra trjategunda (1-24% krónuþekja)

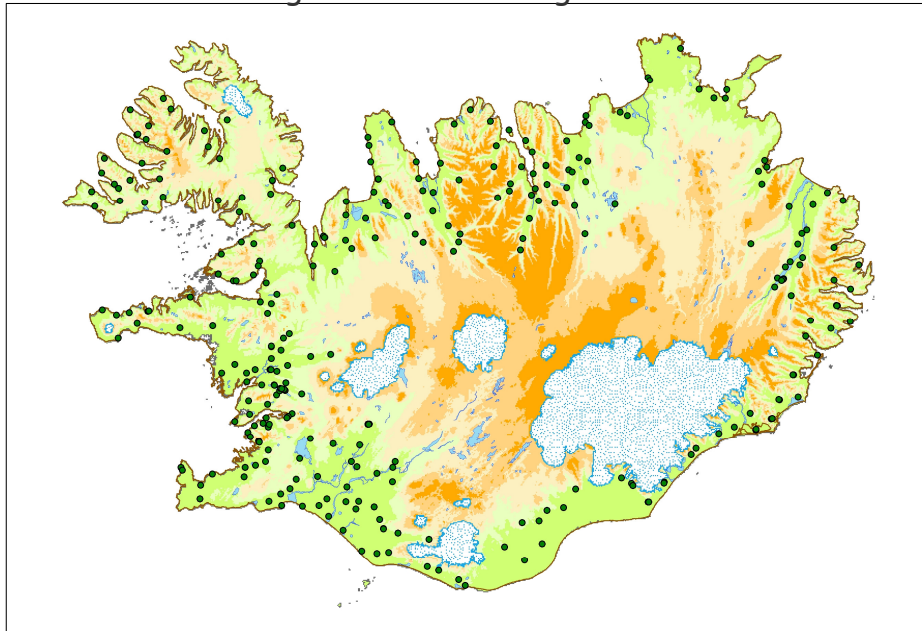
sá

Flatarmál sitkagrenis aldurssamsetning

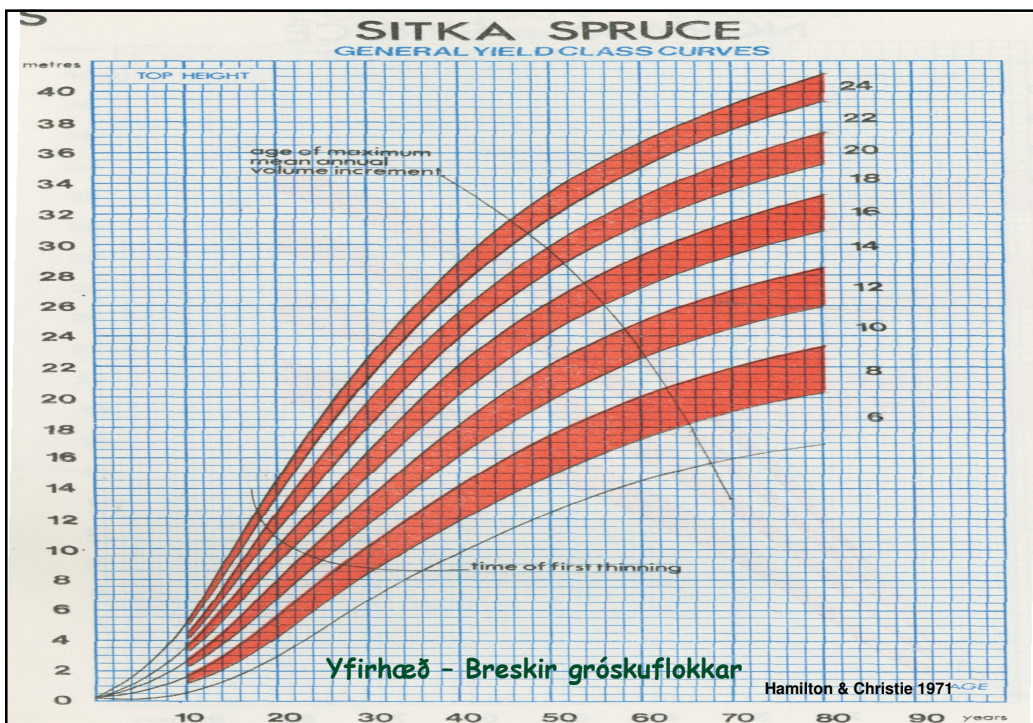
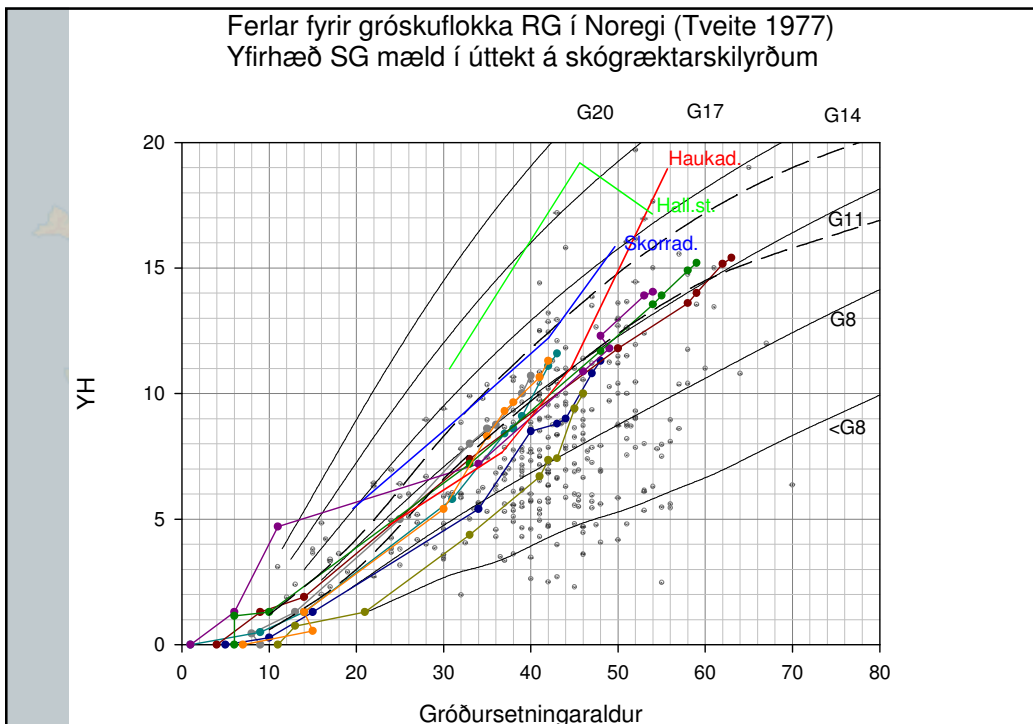


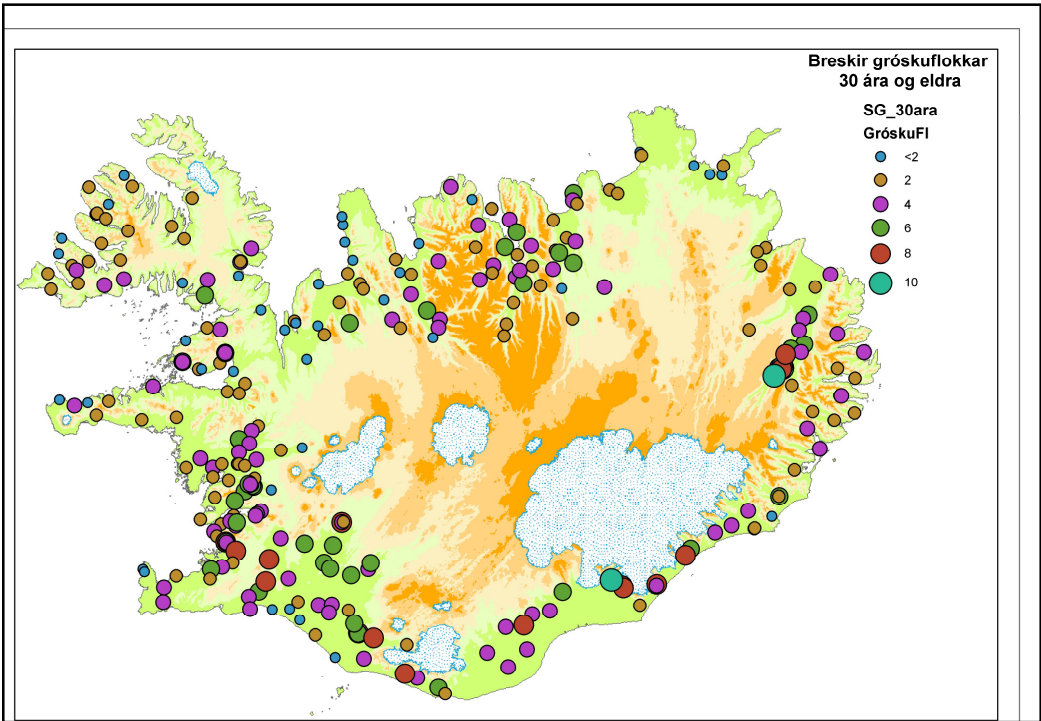
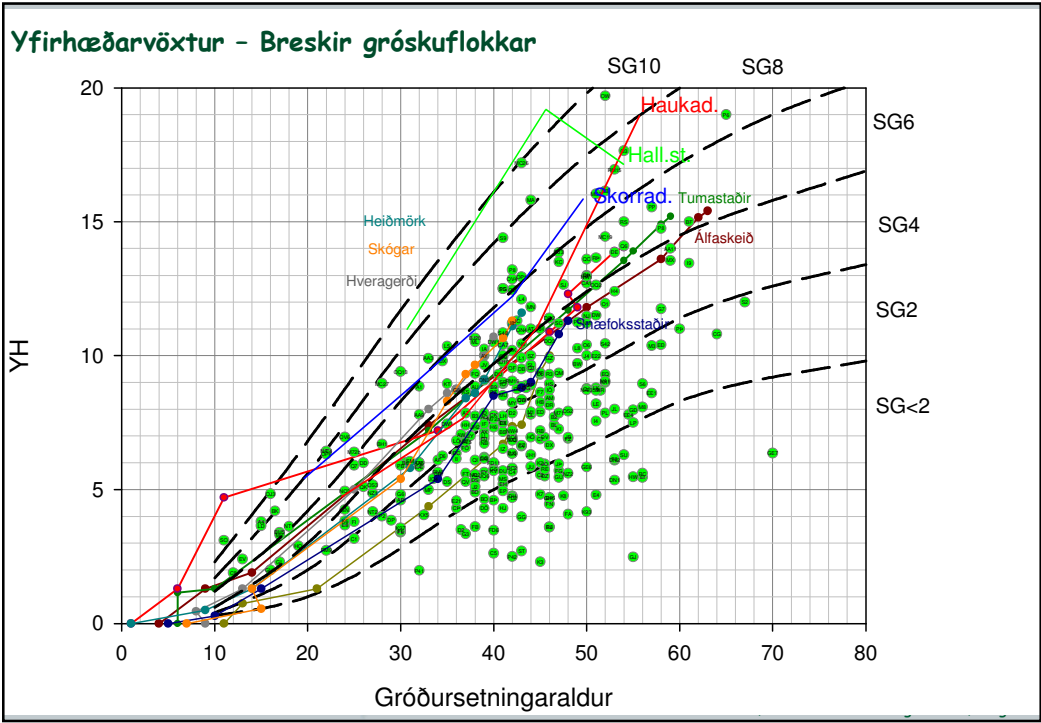
Arnór Snorrason, Rannsóknastöð skógræktar, Mógilsá

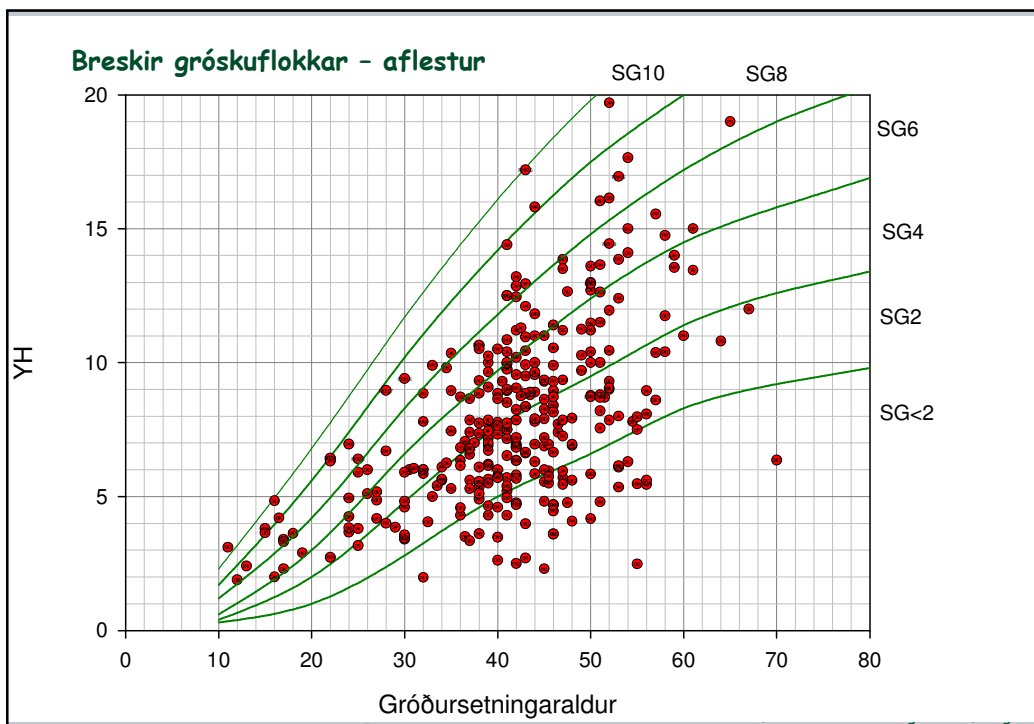
Sitkagreni - 313 mælingar um allt land



ilsá







Breskir gróskuflokkar - Viðarvöxtur

Aldur	Gróskuflokkur <2			Gróskuflokkur 2			Gróskuflokkur 4			Gróskuflokkur 6			Gróskuflokkur 8			Gróskuflokkur 10								
	Fjöldi mæli-flata	Rúmmáls-vöxtur m ³ /ha,ár		Fjöldi mæli-flata	Rúmmáls-vöxtur m ³ /ha,ár		Fjöldi mæli-flata	Rúmmáls-vöxtur m ³ /ha,ár		Fjöldi mæli-flata	Rúmmáls-vöxtur m ³ /ha,ár		Fjöldi mæli-flata	Rúmmáls-vöxtur m ³ /ha,ár		Fjöldi mæli-flata	Rúmmáls-vöxtur m ³ /ha,ár							
10-19				3	0,9	0,5	1,4	4	2,2	0,1	3,2	3	4,1	2,7	4,9	6	4,5	2,6	6,4					
20-29																								
30-39	3	0,3	0,0	0,5	28	2,8	0,5	6,6	18	3,2	0,8	6,2	9	4,8	1,9	8,1	2	8,5	2,8	14,3				
40-49	17	1,2	0,4	2,6	40	3,5	1,0	10,2	39	5,6	1,1	13,5	15	6,5	2,1	11,4	7	7,4	4,4	10,8	2	8,3	4,4	12,2
50-59	6	2,1	1,6	2,7	17	5,0	1,7	11,0	6	7,8	3,8	14,6	7	6,6	4,0	9,4	4	8,1	6,5	9,6				

Arnór Snorrason, Rannsóknastöð skógræktar, Mógilsá

